



COMUNE DI
VALSAMOGGIA



RUE

VARIANTE 2018

(L.R. 24 marzo 2000 n. 20 art 33)

Stralci cartografici delle modifiche delle tavole
VS.RUE.1B – VS.RUE.2A2- VS.RUE.1C –
VS.RUE.2B3 – VS.RUE.3A – VS.RUE.3E

Adozione

Approvazione

Del. c.c. n. 80 del 30/10/2018

Comune

Sindaco

Assessore

Valsamoggia

Daniele RUSCIGNO

Daniele RUSCIGNO

Responsabile di Progetto

Federica BALDI (area gestione e sviluppo del territorio)

Gruppo di lavoro

Federica BALDI (Responsabile Area Gestione e Sviluppo del Territorio)

Lucia LO IACONO (elaborazione dati e ricerche)

Gianluca GENTILINI (SIT – elaborazioni cartografiche)



ASSOCIAZIONE INTERCOMUNALE AREA BAZZANESE

Comuni di Monte San Pietro, Valsamoggia, Zola Predosa

Città Metropolitana di Bologna



RUE

VARIANTE 2018

(L.R. 24 Marzo 2000 n.20 art.33)

**Stralcio cartografico: Tavola VS.RUE.1b
Tavola VS.RUE.2a2
Bazzano**

Comune - VALSAMOGGIA

Sindaco - Daniele RUSCIGNO

GRUPPO DI LAVORO - (Area Gestione e Sviluppo del Territorio):

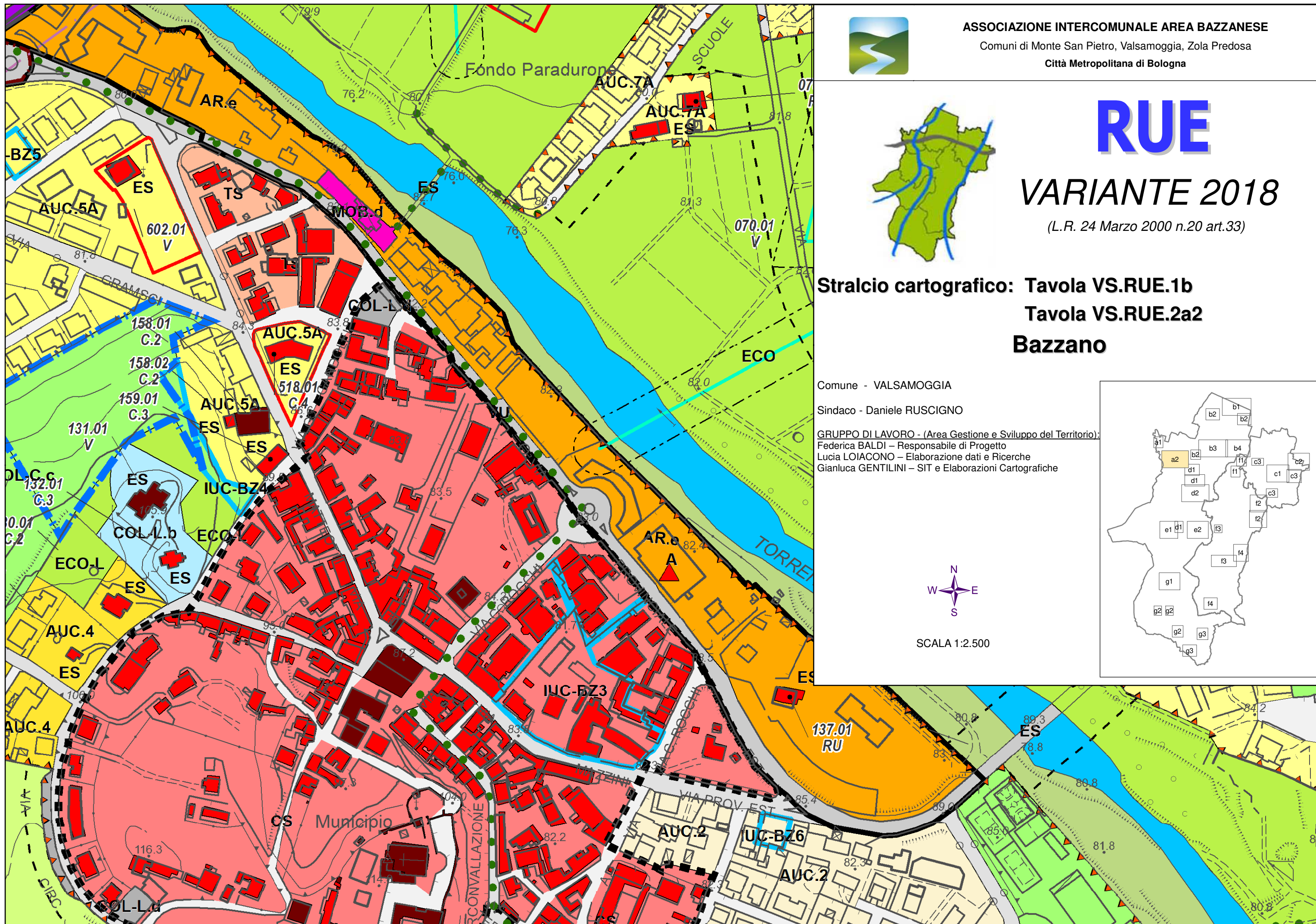
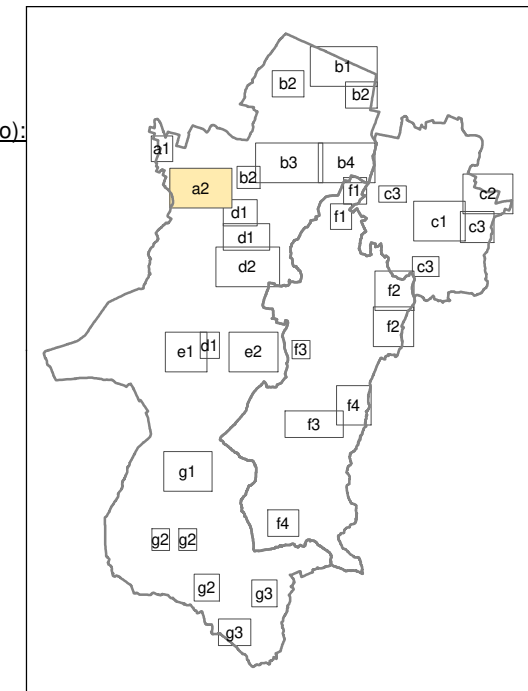
Federica BALDI - Responsabile di Progetto

Lucia LOIACONO - Elaborazione dati e Ricerche

Gianluca GENTILINI - SIT e Elaborazioni Cartografiche



SCALA 1:2.500





ASSOCIAZIONE INTERCOMUNALE AREA BAZZANESE

Comuni di Monte San Pietro, Valsamoggia, Zola Predosa

Città Metropolitana di Bologna



RUE

VARIANTE 2018

(L.R. 24 Marzo 2000 n.20 art.33)

Stralcio cartografico: Tavola VS.RUE.1c Tavola VS.RUE.2b3 Crespellano

Comune - VALSAMOGGIA

Sindaco - Daniele RUSCIGNO

GRUPPO DI LAVORO - (Area Gestione e Sviluppo del Territorio):

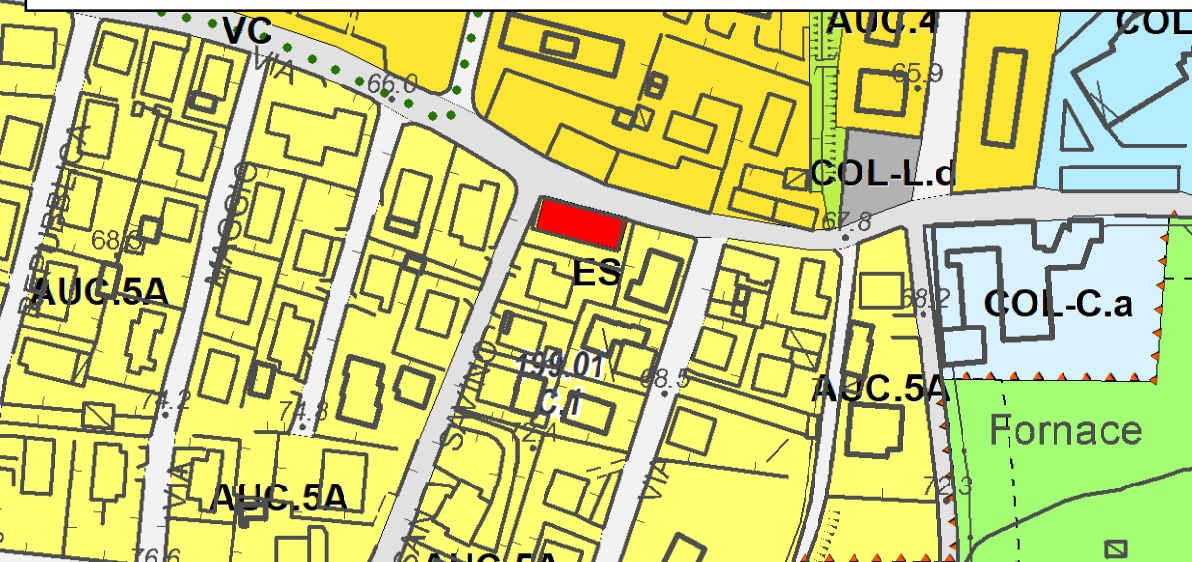
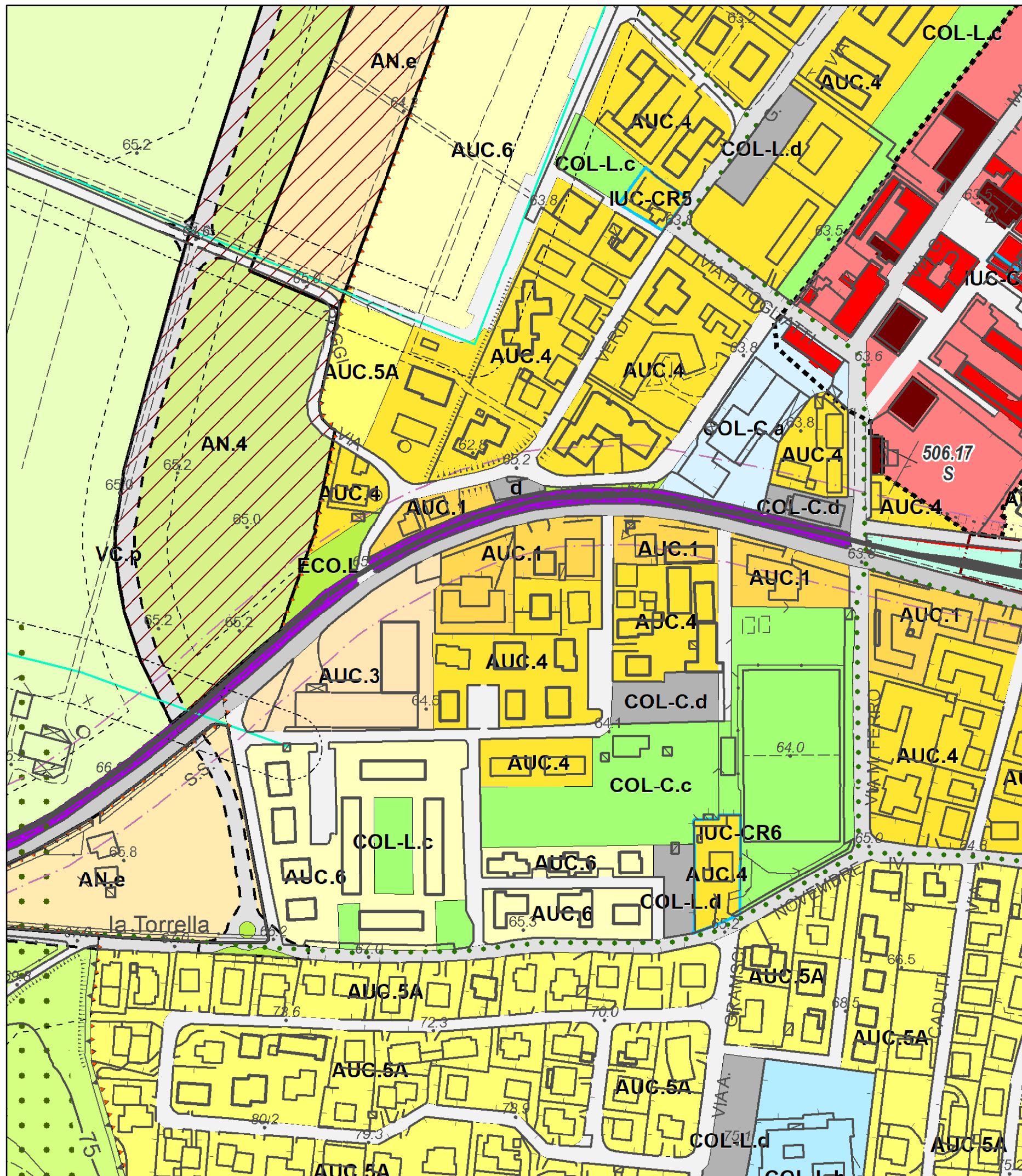
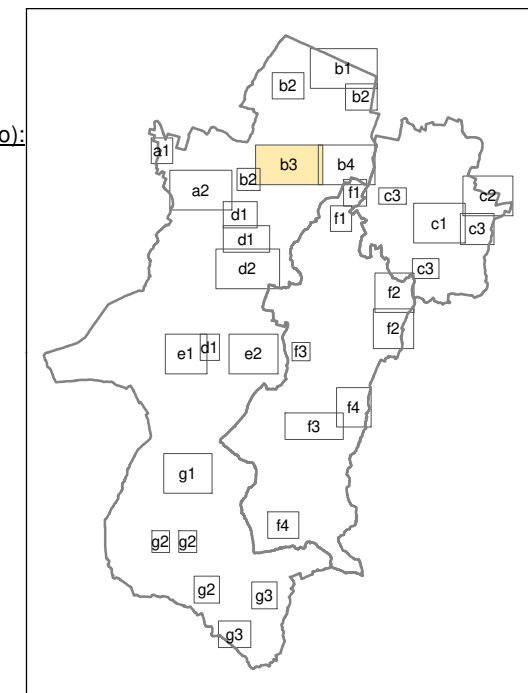
Federica BALDI - Responsabile di Progetto

Lucia LOIACONO - Elaborazione dati e Ricerche

Gianluca GENTILINI - SIT e Elaborazioni Cartografiche



SCALA 1:2.500

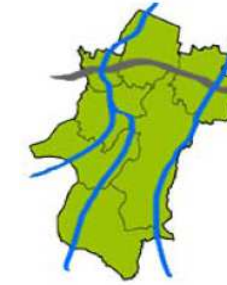




ASSOCIAZIONE INTERCOMUNALE AREA BAZZANESE

Comuni di Monte San Pietro, Valsamoggia, Zola Predosa

Città Metropolitana di Bologna



RUE

VARIANTE 2018

(L.R. 24 Marzo 2000 n.20 art.33)

Stralcio cartografico: Tavola VS.RUE.3a

**DISCIPLINA DELL'INSEDIAMENTO STORICO:
Bazzano**

Comune - VALSAMOGGIA

Sindaco - Daniele RUSCIGNO

GRUPPO DI LAVORO - (Area Gestione e Sviluppo del Territorio):

Federica BALDI - Responsabile di Progetto

Lucia LOIACONO - Elaborazione dati e Ricerche

Gianluca GENTILINI - SIT e Elaborazioni Cartografiche

Legenda

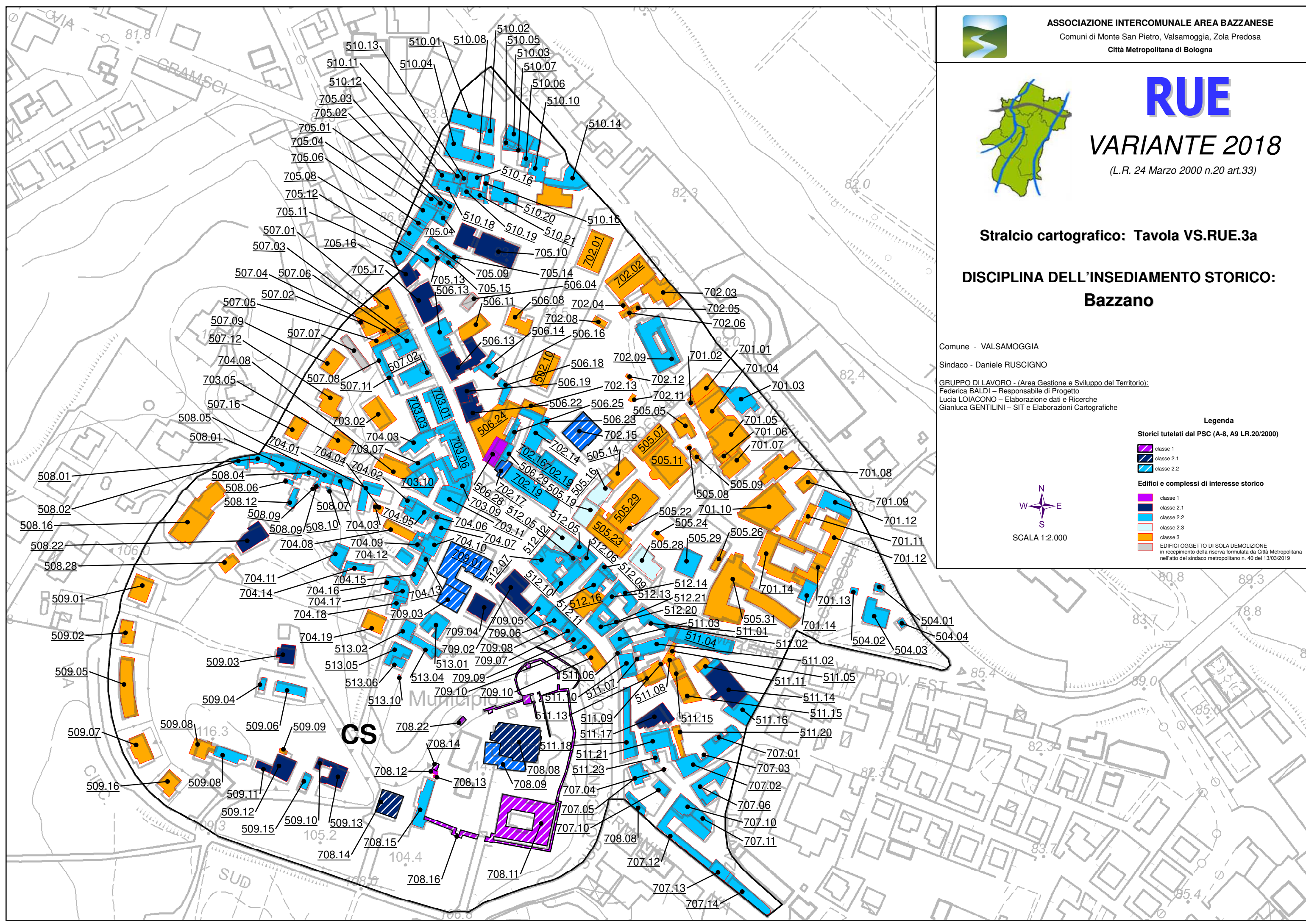
Storici tutelati dal PSC (A-8, A9 LR.20/2000)



Edifici e complessi di interesse storico



SCALA 1:2.000





ASSOCIAZIONE INTERCOMUNALE AREA BAZZANESE

Comuni di Monte San Pietro, Valsamoggia, Zola Predosa

Città Metropolitana di Bologna



RUE

VARIANTE 2018

(L.R. 24 Marzo 2000 n.20 art.33)

Stralcio cartografico: Tavola VS.RUE.3e

DISCIPLINA DELL'INSEDIAMENTO STORICO: Castello di Serravalle

Comune - VALSAMOGGIA

Sindaco - Daniele RUSCIGNO

GRUPPO DI LAVORO - (Area Gestione e Sviluppo del Territorio):

Federica BALDI - Responsabile di Progetto

Lucia LOIACONO - Elaborazione dati e Ricerche

Gianluca GENTILINI - SIT e Elaborazioni Cartografiche



Legenda

Storici tutelati dal PSC (A-8, A9 LR.20/2000)

- classe 1
- classe 2.1
- classe 2.2

Edifici e complessi di interesse storico

- classe 1
- classe 2.1
- classe 2.2
- classe 2.3
- classe 3
- EDIFICI OGGETTO DI SOLA DEMOLIZIONE in recepimento della riserva formulata da Città Metropolitana nell'atto del sindaco metropolitano n. 40 del 13/03/2019

SCALA 1:2.000

