

Ente Attuatore:



CITTA' DI SASSO MARCONI

Piazza dei Martiri della Liberazione, 6 - 40037 P.IVA 00529971202
Telefono 051 940512 Fax 051 940802 Numero verde 800 273218
PEC: comarc.sassomarconi@comarc.provincia.bo.it

Lavori di regimazione e adeguamento idraulico del Rio Verde
tratto Mongardino – San Lorenzo
in comune di Sasso Marconi

II° STRALCIO FUNZIONALE
tratto a valle della S.S. Porrettana

PROGETTO ESECUTIVO

Denominazione:

Elaborato:

SCHEMA RETI DI DRENAGGIO
ACQUE SUPERFICIALI e PROFILI

3.8

IL RESPONSABILE UNICO
DEL PROCEDIMENTO
Comune di Sasso Marconi
Ing. Andrea Negroni

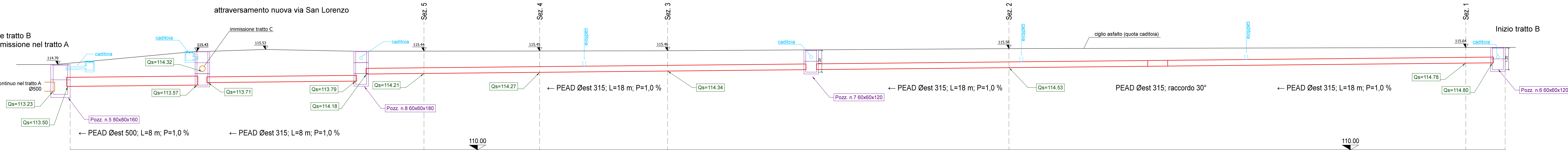
IL PROGETTISTA
Consorzio della Bonifica Renana
Ing. Riccardo Rossi



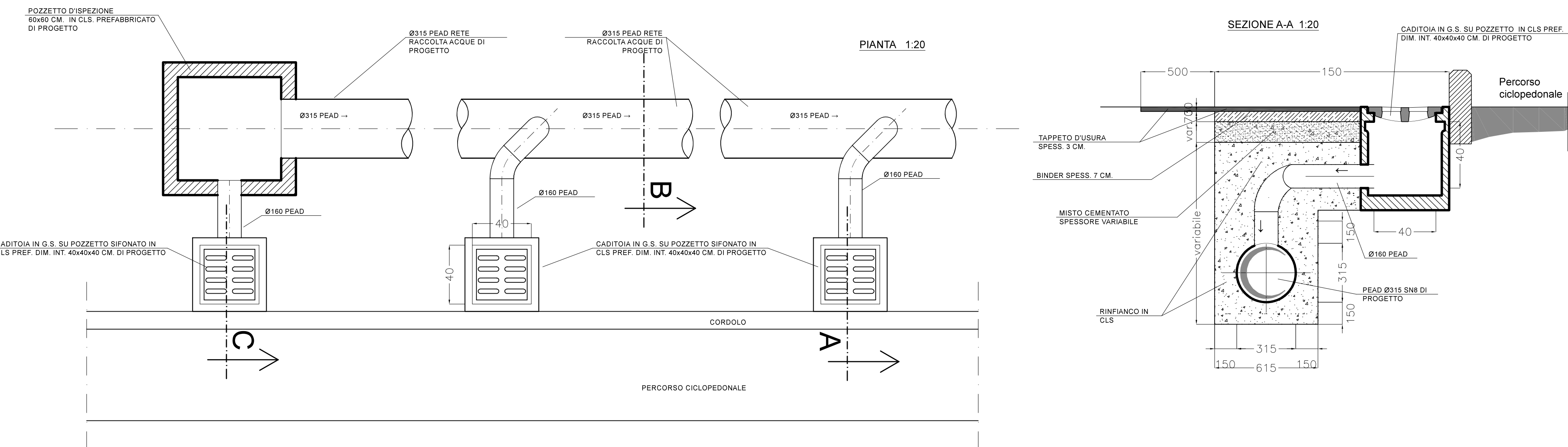
Revisione:
n° del oggetto
01
02

N° progetto: 816-2/M
Data: ottobre 2018
Scala: varie
Nome file: 816-2_0318_rete_acque.pdf

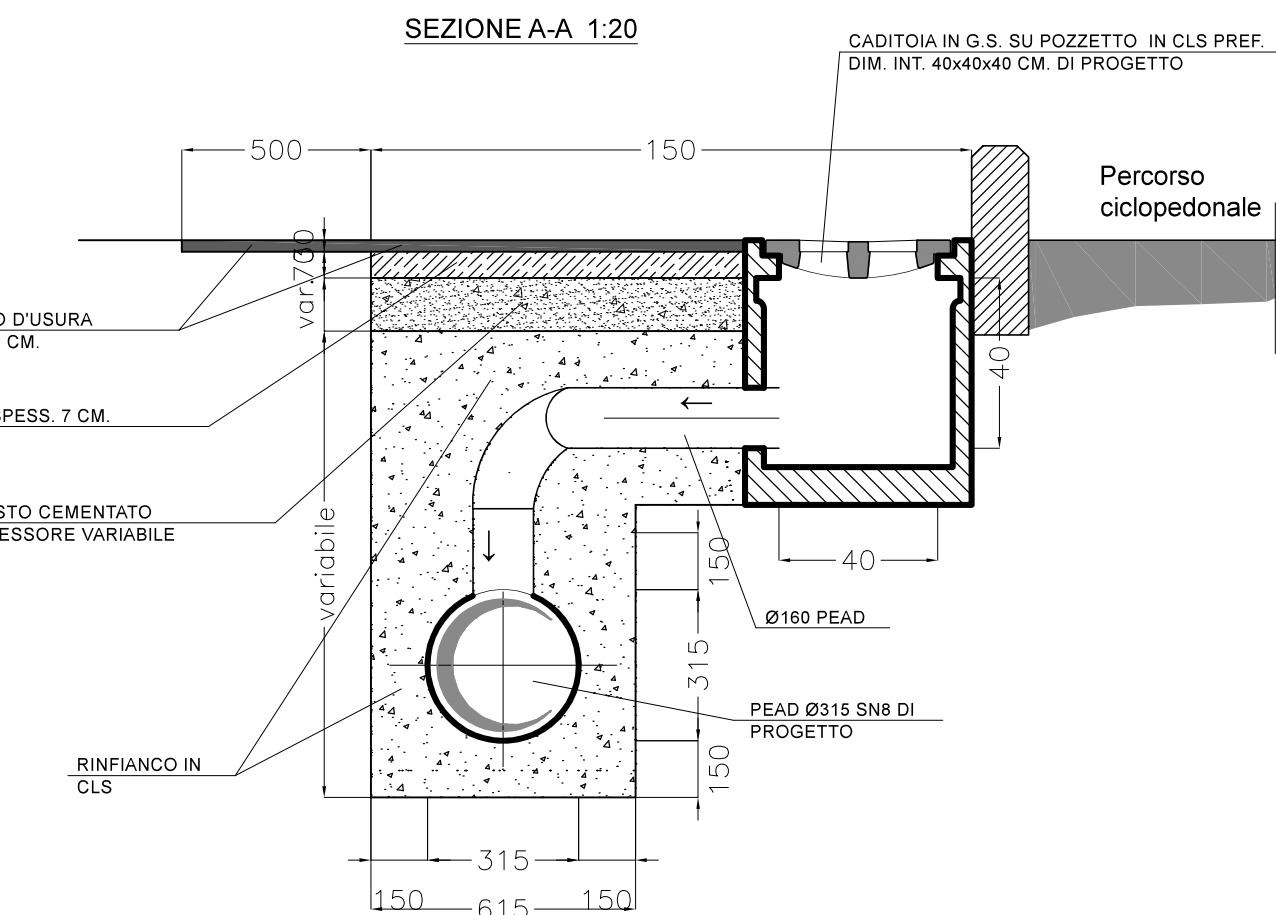
Profilo in asse tubazione di scolo acque superficiali
TRATTO B - scala 1:100



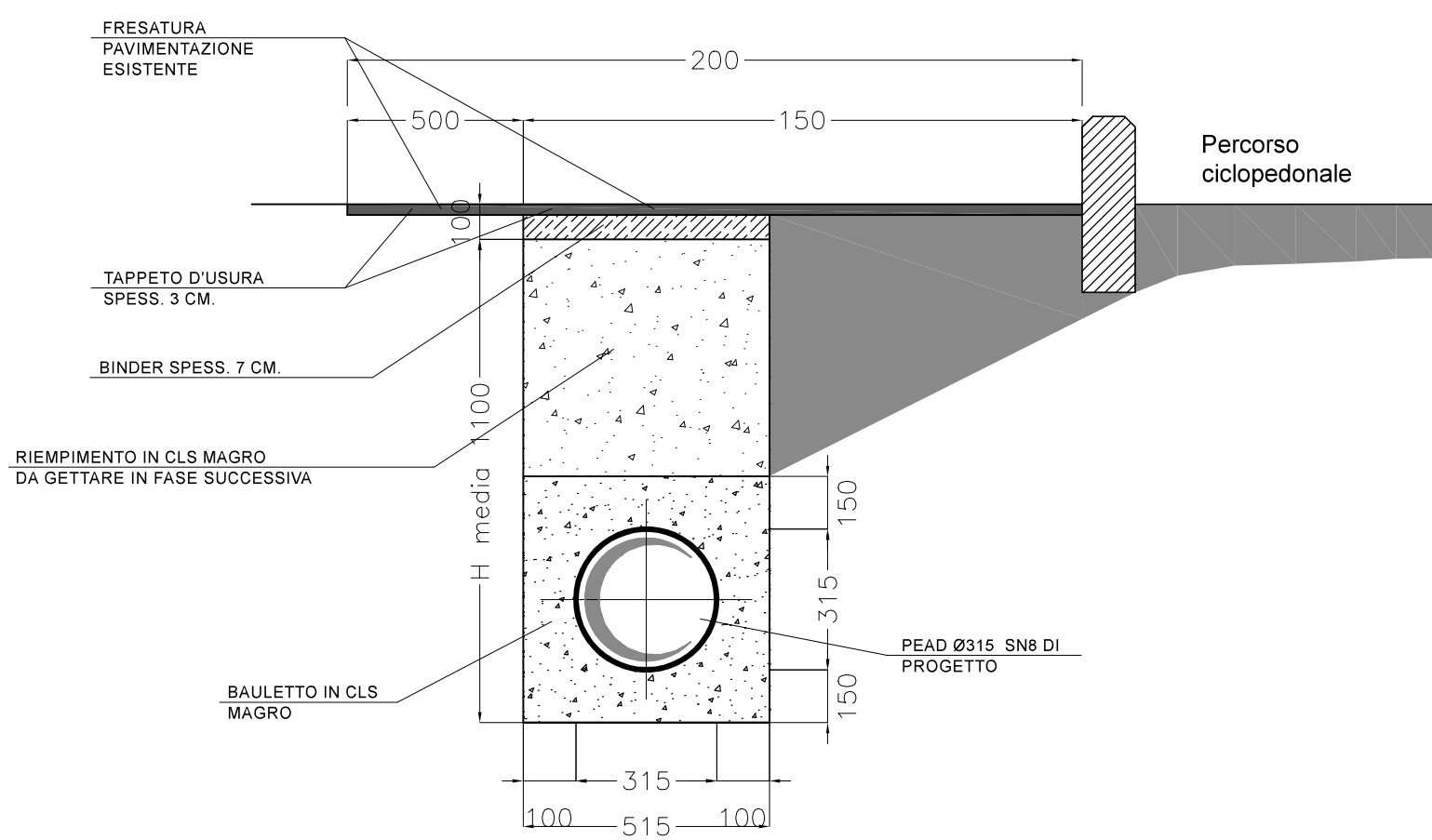
SCHEMA TIPO RACCOLTA ACQUE STRADALI (fra sez. 11 e 13)



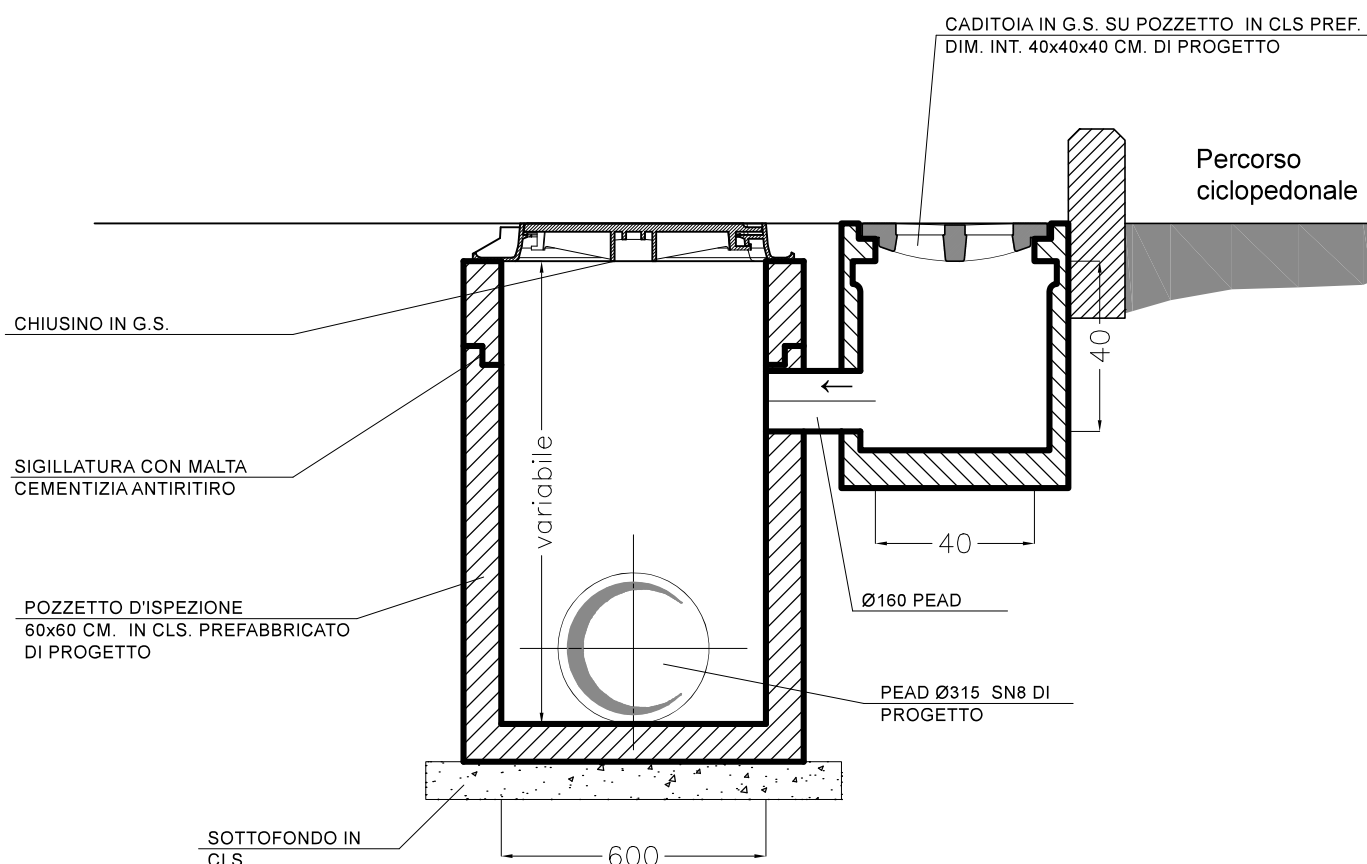
SEZIONE A-A 1:20



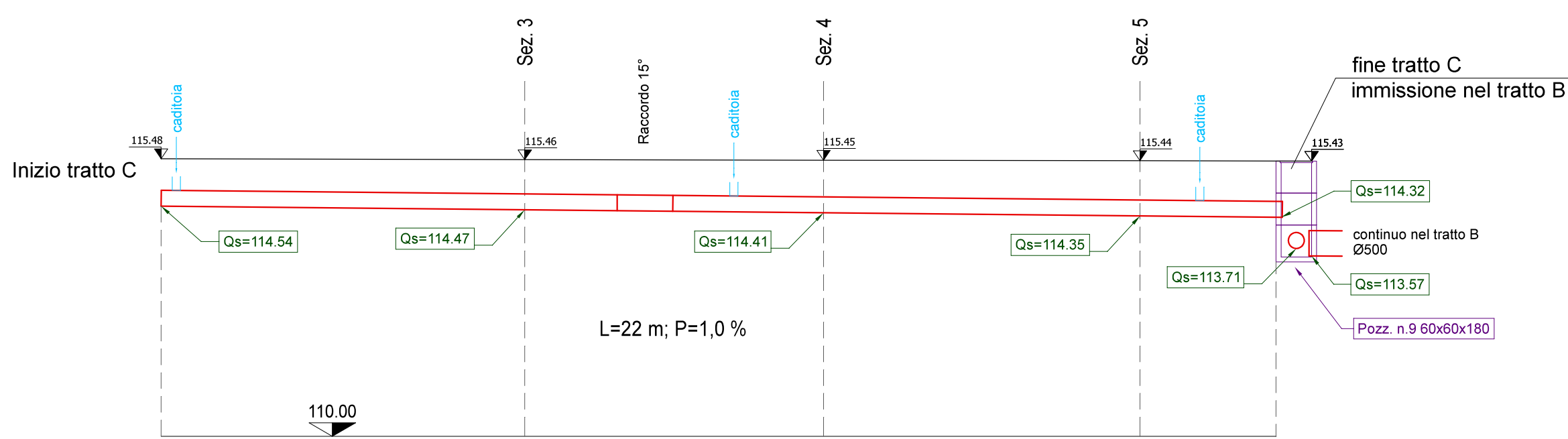
SEZIONE B-B 1:20



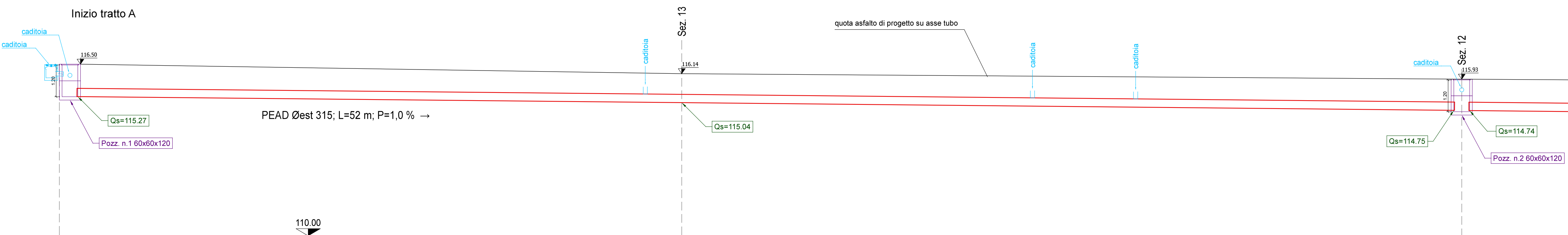
SEZIONE C-C 1:20



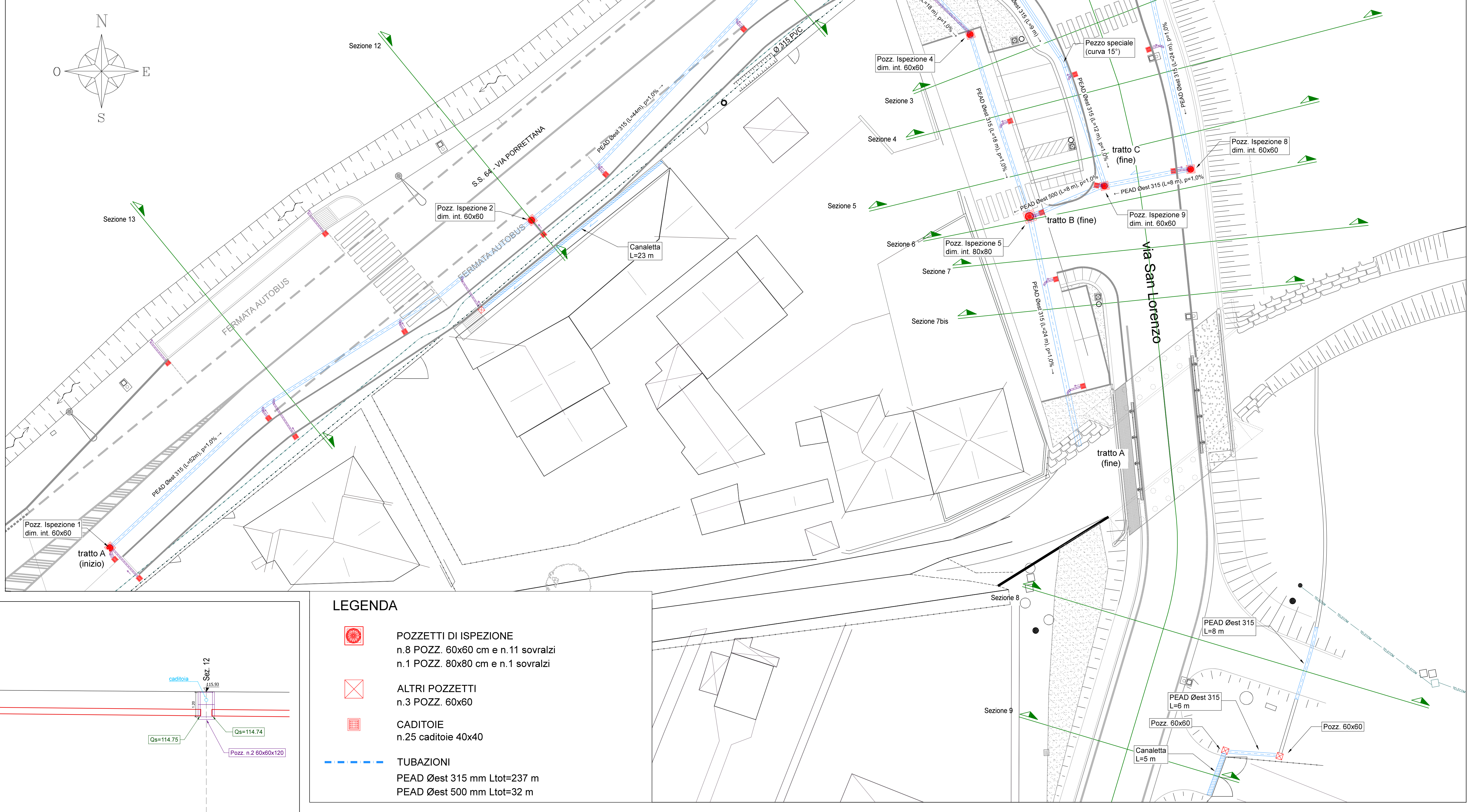
Profilo in asse tubazione di scolo acque superficiali
TRATTO C - scala 1:100



Profilo in asse tubazione di scolo acque superficiali - TRATTO A - scala 1:100



PLANIMETRIA - scala 1:200



LEGENDA

- POZZETTI DI ISPEZIONE
n.8 POZZ. 60x60 cm e n.11 sovralti
n.1 POZZ. 80x80 cm e n.1 sovralti
- ALTRI POZZETTI
n.3 POZZ. 60x60
- CADITOIE
n.25 caditoie 40x40
- TUBAZIONI
PEAD Øest 315 mm Lt=237 m
PEAD Øest 500 mm Lt=32 m