

# ***SEZIONE 1***

## ***ANALISI TERRITORIALE***





Unione

Valli del Reno, Lavino e Samoggia  
*Ufficio di Protezione Civile Unificato*  
Casalecchio di Reno, Monte San Pietro, Sasso  
Marconi, Valsamoggia, Zola Predosa



## SOMMARIO

1.1 Analisi Territoriale.....	3
1.1.1 premessa metodologica alla sezione 1 .....	3
1.1.2 INQUADRAMENTO GENERALE DEL TERRITORIO.....	5
1.1.3 schede riassuntive.....	6
UNIONE DEI COMUNI VALLI DEL RENO, LAVINO E SAMOGGIA .....	6
CASALECCHIO DI RENO .....	10
MONTE SAN PIETRO .....	12
SASSO MARCONI .....	14
VALSAMOGGIA.....	16
ZOLA PREDOSA .....	19



SEZIONE 1

ANALISI TERRITORIALE



## 1.1 Analisi Territoriale

### Sub.01 - INQUADRAMENTO GENERALE

Allegati : SEZ7\_Allegati/00\_Allegati/SEZ.1

*Nella stesura della presente sezione sono stati presi in considerazione ed estratti stralci dei Piani Strutturali Comunali (PSC) e relativi strumenti, prodotti dai Comuni dell'Unione Valli del Reno, Lavino e Samoggia quindi il PSC del Comune di Casalecchio di Reno (approvato con Delibera di Giunta n°97 e 98 del 19/12/2013 e ss.mm.), il PSC del Comune di Sasso Marconi (approvato con Delibera di Giunta n°60 del 21/07/2008 e ss.mm.) ed il PSC che tutti i Comuni facenti parte dell'Associazione Area Bazzanese hanno approvato ai sensi della Legge Regionale N. 20/2000 e ss.mm.ii. con deliberazioni di Consiglio Comunale: **Bazzano** n. 101 e n. 102 del 19/12/2013; **Castello di Serravalle** n. 99 e n. 100 del 20/12/2013; **Crespellano** n. 113 e n. 114 del 19/12/2013; **Monte San Pietro** n. 78 e n. 79 del 18/12/2013; **Montevoglio** n. 69 e n. 70 del 16/12/2013; **Savigno** n. 105 e n. 106 del 17/12/2013; **Zola Predosa** n. 111 e n. 112 del 23/12/2013; e relative modifiche apportate dalla variante al PSC - RUE del 28 gennaio 2016.*

#### 1.1.1 PREMESSA METODOLOGICA ALLA SEZIONE 1

Conoscere la conformazione del territorio e la sua strutturazione naturale e antropica è la base sulla quale innestare l'intero piano di protezione civile plasmandolo sulle caratteristiche peculiari che emergono dall'analisi conoscitiva sviluppata in questa sezione. Le tematiche trattate sono già oggetto di altri accurati elaborati prodotti a livello comunale, di unione, di città metropolitana e regionale ai quali si rimanda per tutti gli approfondimenti. In questa sezione si è voluto raccogliere ed omogenizzare le principali informazioni disponibili adeguandole al territorio dell'Unione, cercando di ritornare un quadro di più agevole leggibilità che consenta una conoscenza generale ed integrata dei territori cercando di mantenere l'impianto delle fonti informative che hanno suddiviso il territorio secondo logiche funzionali allo studio prodotto oppure in relazione alle organizzazioni strutturali che gli enti si sono date. In particolare i Piani di assetto idrogeologico seguono i bacini fluviali mentre i Piani strutturali comunali ed altri studi territoriali sono stati sviluppati singolarmente a livello comunale per quanto riguarda i comuni di Casalecchio di Reno e Sasso Marconi mentre in forma unificata a livello di "area bazzanese per i comuni di Monte San Pietro, Zola Predosa e Valsamoggia.

La presente Sezione non è quindi da considerarsi quale fonte privilegiata dei dati attinti da altre fonti.

Attraverso i dati conoscitivi raccolti e le banche dati acquisite si è costituito il quadro conoscitivo d'insieme necessario allo sviluppo degli scenari di rischio ed alle fasi operative connesse che sono oggetto della Sezione 2 e della Sezione 4, passando per il modello organizzativo declinato nella Sezione 3.



**Principali Fonti utilizzate per l'elaborazione del Piano di Protezione Civile sovracomunale:**

*Protezione Civile Nazionale*

<http://www.protezionecivile.gov.it/>

*Sito INGV - Istituto Nazionale di Geofisica e Vulcanologia*

<http://www.ingv.it/>

*Geoportale Nazionale Ministero Ambiente*

<http://www.pcn.minambiente.it/GN/>

*ISPRA*

<http://www.isprambiente.gov.it/>

*ISTAT 2011*

<http://www.istat.it/>

*Regione Emilia Romagna*

<http://www.regione.emilia-romagna.it/>

*Agenzia regionale di Protezione Civile Emilia Romagna*

<http://protezionecivile.regione.emilia-romagna.it/>

*PTCP Città Metropolitana di Bologna*

<http://cst.provincia.bologna.it/ptcp/index.asp>

*PSAI Fiume Reno*

<http://ambiente.regione.emilia-romagna.it/suolo-bacino/sezioni/pianificazione/autorita-bacino-reno/psai>

*PSAI Torrente Samoggia*

<http://ambiente.regione.emilia-romagna.it/suolo-bacino/sezioni/pianificazione/autorita-bacino-reno/psai>

*PGRA -Emilia Romagna*

<http://ambiente.regione.emilia-romagna.it/suolo-bacino/sezioni/piano-di-gestione-del-rischio-alluvioni/pgra-rer>

*Progetto di Variante di Coordinamento tra il PGRA e gli PSAI*

<http://ambiente.regione.emilia-romagna.it/suolo-bacino/chi-siamo/autorita-di-bacino/bacino-reno/autorita-di-bacino-del-fiume-reno/in-primopiano/VariantePAI-PGRA>

*ARPA Emilia Romagna*

<http://www.arpae.it/>

*PSC Unione Reno Lavino Samoggia (area Bazzanese) e studi correlati*

[http://www.unionerenolavinosamoggia.bo.it/index.php?option=com\\_content&view=category&layout=blog&id=378&Itemid=385](http://www.unionerenolavinosamoggia.bo.it/index.php?option=com_content&view=category&layout=blog&id=378&Itemid=385)

*PSC Casalecchio di Reno e studi correlati*

<http://www.comune.casalecchio.bo.it/servizi/Menu/dinamica.aspx?idArea=359&idCat=44303&ID=44314&TipoElemento=categoria>

*PSC Sasso Marconi e studi correlati*

<http://www.comune.sassomarconi.bologna.it/servizi/Menu/dinamica.aspx?idSezione=18737&idArea=18739&idCat=4943&ID=1317>

2



### 1.1.2 INQUADRAMENTO GENERALE DEL TERRITORIO

Il territorio dell'Unione dei Comuni Valli del Reno, Lavino e Samoggia si estende nella zona pedemontana e collinare ovest della Città Metropolitana di Bologna e occupa una superficie complessiva di 404,31 Km<sup>2</sup>, suddivisa amministrativamente come segue:

Comune	Estensione (Km <sup>2</sup> )	Popolazione Residente al 01/01/2015	Comuni montani	
			Grado montanità	Area montana (Km <sup>2</sup> )
Casalecchio di reno	17,33	36.327	Nessuno	0
Monte San Pietro	74,69	10.982	Totale	74,65
Sasso Marconi	96,45	14.735	Totale	96,45
Valsamoggia	178,09	30.561	Parziale	118,47
Zola Predosa	37,75	18.770	Nessuno	0
<b>Totali Unione</b>	<b>404,31</b>	<b>111.375</b>	<b>Parziale</b>	<b>289,57</b>

Si tratta di una realtà complessa che in virtù dei suoi oltre 110mila cittadini residenti si colloca, in ambito nazionale, a livello di importanti città capoluogo di provincia. Rispetto alla regione Emilia Romagna conta una popolazione superiore a quella di Piacenza, Cesena, Carpi e Imola.

Per estensione territoriale è parametrabile ai primi 15 capoluoghi di provincia italiani mentre a livello regionale è inferiore solo a Ravenna, con i suoi 654 km<sup>2</sup>, e ai 405 km<sup>2</sup> di Ferrara.

Questo tipo di raffronto non interessa naturalmente solo l'Unione Reno, Lavino e Samoggia ma più in generale la maggior parte delle unioni di comuni che, attraverso l'accorpamento di importanti funzioni amministrative, hanno modificato l'assetto organizzativo, l'area di intervento ed il bacino delle utenze, traslando di fatto i singoli comuni ad un livello differente e più articolato e complesso rispetto a quello originario. Si tratta di cambiamenti che necessitano di risposte coordinate ed azioni ancor più strutturate al fine di migliorare la qualità dei servizi offerti alle cittadinanze contenendo i costi di esercizio.



SEZIONE 1  
 ANALISI TERRITORIALE



1.1.3 SCHEDE RIASSUNTIVE

(Elaborazione dati ISTAT 2011, P.S.A.I. Reno, P.S.A.I. Stralcio Samoggia)

UNIONE DEI COMUNI VALLI DEL RENO, LAVINO E SAMOGGIA		
STATO		ITALIA
REGIONE		EMILIA ROMAGNA
CITTA' METROPOLITANA		BOLOGNA
COORDINATE		44.4378°N 11.0306°E
AUTORITA' DI BACINO (l.183/89)	ABR - Viale Silvani, 6 - 40122 Bologna Tel. 051 527 44 93 Fax 051 527 47 19 email :autobacreno1@regione.emilia-romagna.it	
Estensione territoriale	404,31 Km <sup>2</sup>	
n. Foglio I.G.M. [1:50.000]	219-220-221-237	
Sezione C.T.R. [almeno 1:10.000]	1:5.000	
Comuni/Unioni confinanti	Bologna; Unione Montana Valli Savena-Idice; Unione dei Comuni dell'Appennino Bolognese; Unione Terre dei Castelli; Castelfranco Emilia; Unione Terre d'Acqua	
Codice avviamento postale	40033	
Prefisso telefonico	051	
Codice ISTAT	----	
Indirizzo sede	Via dei Mille, 9	
Numero telefonico	051 598111	
Numero Fax	051 598200	
Numero Verde	800011837	
Partita IVA	91311930373	
Posta elettronica certificata	unione.renolavinosamoggia@cert.cittametropolitana.bo.it	
Indirizzo sito internet	<a href="http://www.unionerenolavinosamoggia.bo.it/">http://www.unionerenolavinosamoggia.bo.it/</a>	
<b>POPOLAZIONE</b>		
Totale Residenti	111.375	
Nuclei Familiari	51.087	
<b>ALTIMETRIA</b>		
Altitudine	61 m s.l.m.	
Altezza minima	45 m.s.l.m.	
Altezza massima	815 m.s.l.m.	
Da quota 50 a 368 m s.l.m.	100%	
<b>MORFOLOGIA</b>		
Da 0 a 299 m.s.l.m.	79,24 %	
Da 300 a 599 m.s.l.m.	18,40 %	
Da 600 a 899 m.s.l.m.	2,36 %	
<b>STRUTTURE DI PROTEZIONE CIVILE</b>		
COR Centrale Operative Regionale Agenzia Protezione Civile	Tel. 051 5274200 – viale Silvani,6 - Bologna	
Prefettura Bologna	Via IV Novembre, 24 - Bologna Tel. 051 6401111 (centralino Prefettura-Questura) email: gabsicurezza.pref_bologna@interno.it	



SEZIONE 1

ANALISI TERRITORIALE



Provincia di Bologna	Via Zamboni, 13 40126 Bologna Tel. 051 6598111- Numero Verde 800-239754 Protezione civile Provincia Via San Felice, 25 - 40122 Bologna Tel. 051.659 8482 Fax 051.659 8550	
Regione Emilia Romagna Agenzia Protezione Civile	Viale Silvani, 6 40122 Bologna Tel.: 051 5274404- fax: 051 5274418 email: <a href="mailto:procvsegr@regione.emilia-romagna.it">procvsegr@regione.emilia-romagna.it</a>	
Ufficio di Protezione Civile dell'Unione dei Comuni Valli Reno, Lavino e Samoggia	Via del Fanciullo,6 - 40033 - Casalecchio di Reno (Bo) Tel. 051598222- fax 051 598106 Email: <a href="mailto:protezionecivile@unionerenolavinosamoggia.bo.it">protezionecivile@unionerenolavinosamoggia.bo.it</a>	
Responsabile Protezione Civile	Isp. Capo Luca Sandri Tel. 051598222 email: <a href="mailto:lsandri@unionerenolavinosamoggia.bo.it">lsandri@unionerenolavinosamoggia.bo.it</a>	
Emergenze Protezione Civile	800 253808 - 051598222	
Presidente Unione dei Comuni Valli del Reno, Lavino e Samoggia	Massimo Bosso Tel. 051 598247 - 3487471451 email: <a href="mailto:mbosso@comune.casalecchio.bo.it">mbosso@comune.casalecchio.bo.it</a>	
Assessore delegato alla Protezione Civile Unione dei Comuni Valli Reno, Lavino e Samoggia	Stefano Fiorini Tel . 0516161606 email: <a href="mailto:sindaco@comune.zolapredosa.bo.it">sindaco@comune.zolapredosa.bo.it</a>	
Unità di Crisi Territoriale	Casalecchio di Reno	Via del Fanciullo,6 - 40033 - Casalecchio di Reno (Bo) Tel. 051598222- fax 051 598106 Email: <a href="mailto:protezionecivile@unionerenolavinosamoggia.bo.it">protezionecivile@unionerenolavinosamoggia.bo.it</a>
	Monte San Pietro	Piazza della Pace, 2 - 40050 - Monte San Pietro Tel. 0516761708 - fax 051 6764425 Email: <a href="mailto:poliziamunicipale@comune.montesanpietro.bo.it">poliziamunicipale@comune.montesanpietro.bo.it</a>
	Sasso Marconi	Piazza dei Martiri della Liberazione, 6 - 47037 - Sasso Marconi Email: <a href="mailto:vigili@smarconi.provincia.bologna.it">vigili@smarconi.provincia.bologna.it</a>
	Valsamoggia	Via Muzza, 6 - 40053 - loc. Bazzano Tel. 051833537 - fax 051832921 - Numero verde 800261616 Email: <a href="mailto:poliziamunicipale@comune.valsamoggia.bo.it">poliziamunicipale@comune.valsamoggia.bo.it</a> Pec: <a href="mailto:poliziamunicipale.valsamoggia@cert.provincia.bo.it">poliziamunicipale.valsamoggia@cert.provincia.bo.it</a>
	Zola Predosa	Piazza della Repubblica, 1 - 40069 Zola Predosa Tel. 0516161750 - fax: 051.6161634 Email: <a href="mailto:poliziamunicipale@comune.zolapredosa.bo.it">poliziamunicipale@comune.zolapredosa.bo.it</a>
Polizia Municipale	Casalecchio di Reno	Via dei Mille,9 - 40033 - Casalecchio di Reno (Bo) Numero verde 800253808- fax 051 591707 Email: <a href="mailto:polizia.municipale@comune.casalecchio.bo.it">polizia.municipale@comune.casalecchio.bo.it</a>
	Monte San Pietro	Piazza della Pace, 2 - 40050 - Monte San Pietro Tel. 0516761708 - fax 051 6764425 Email: <a href="mailto:poliziamunicipale@comune.montesanpietro.bo.it">poliziamunicipale@comune.montesanpietro.bo.it</a>
	Sasso Marconi	Piazza dei Martiri della Liberazione, 6 - 47037 - Sasso Marconi Tel. 051 842807 - fax 051 6758406 Email: <a href="mailto:vigili@smarconi.provincia.bologna.it">vigili@smarconi.provincia.bologna.it</a>
	Valsamoggia	Via Muzza, 6 - 40053 - loc. Bazzano Tel. 051833537 - fax 051832921 - Numero verde 800261616 Email: <a href="mailto:poliziamunicipale@comune.valsamoggia.bo.it">poliziamunicipale@comune.valsamoggia.bo.it</a> Pec: <a href="mailto:poliziamunicipale.valsamoggia@cert.provincia.bo.it">poliziamunicipale.valsamoggia@cert.provincia.bo.it</a>



SEZIONE 1

ANALISI TERRITORIALE



Vigili del Fuoco 115	Zola Predosa	Piazza della Repubblica, 1 – 40069 Zola Predosa Tel. 0516161750 - fax: 051.6161634 Email: <a href="mailto:poliziamunicipale@comune.zolapredosa.bo.it">poliziamunicipale@comune.zolapredosa.bo.it</a>
	Sede Centrale	Via Ferrarese, 166/2, 40128 Bologna Tel. 0516385311
	Distaccamento di Zola Predosa	Via Luciano Romagnoli, 8, 40069 - Zola Predosa Tel. 051576126
	Volontari	Via Circonvallazione Nord, 10 - 40053 - Loc. Bazzano - Valsamoggia Tel. 051830140; 051833584 - fax 0518314491 Email: <a href="mailto:vigilidelfuocobazzano@gmail.com">vigilidelfuocobazzano@gmail.com</a>
Carabinieri 112	Bazzano	Viale Della Pace, 1 - 40053 Bazzano - Valsamoggia (BO) Tel. 051831216 - Fax 051833034 Email: <a href="mailto:stbo5212b0@carabinieri.it">stbo5212b0@carabinieri.it</a>
	Casalecchio di Reno	Via Don Marzocchi, 6 - 40033 Casalecchio di Reno (BO) Tel. 051570199 fax 0516130054 Email: <a href="mailto:stbo521220@carabinieri.it">stbo521220@carabinieri.it</a>
	Crespellano	Via Michele Ferro, 14 - 40056 Crespellano - Valsamoggia (BO) Tel. 051964105 - Fax 051964105 Email: <a href="mailto:stbo5212c0@carabinieri.it">stbo5212c0@carabinieri.it</a>
	Sasso Marconi	Via John Fitzgerald Kennedy, 50 - 40037 Sasso Marconi (BO) Tel. 051841122 - Fax 0516756392 Email: <a href="mailto:stbo521230@carabinieri.it">stbo521230@carabinieri.it</a>
	Savigno	Via Della Libertà, 53 - 40060 Savigno - Valsamoggia (BO) Tel: 0516708006 - Fax: 0516708006 Email: <a href="mailto:stbo521250@carabinieri.it">stbo521250@carabinieri.it</a>
	Castello di Serravalle	Via Marconi Castelletto, 160 - 40050 Castello di Serravalle (BO) Tel. 0516704803 - Fax 0516704803 Email: <a href="mailto:stbo521260@carabinieri.it">stbo521260@carabinieri.it</a>





SEZIONE 1

ANALISI TERRITORIALE



	Zola Predosa	Via Roma, 15 - 40069 Zola Predosa (BO) Tel: 051755102 - Fax: 051759306 Email: <a href="mailto:stbo521240@carabinieri.it">stbo521240@carabinieri.it</a>
Polizia di Stato 113	Bologna	Piazza Galileo Galilei, 7 - 40123 Bologna telefono: 0516401111 - fax: 0516401777 email: urp.quest.bo@pecps.poliziadistato.it
	Stradale Casalecchio di Reno	Via Bazzanese, 29/6, 40033 Casalecchio di Reno Tel. 051 6111911
	Autostradale Casalecchio di Reno	Via del Lavoro, 75 - 40033 Casalecchio di Reno BO Tel. 051 6111811
	<b>Guardia di Finanza 115</b>	Via de Marchi,2 - 40123 Bologna Tel. 051470934



SEZIONE 1

ANALISI TERRITORIALE



CASALECCHIO DI RENO		
STATO		ITALIA
REGIONE		EMILIA ROMAGNA
PROVINCIA		BOLOGNA
COORDINATE		44.483333°N 11.283333°E
AREA DI AMMASSAMENTO	Via Porrettana – Parco Rodari	44.47823°N 11.27129° E
Estensione territoriale	17.37 kmq	
n. Foglio I.G.M. [1:50.000]	220	
Sezione C.T.R. [almeno 1:10.000]	1:5.000	
Comuni confinanti	Bologna – Zola Predosa – Sasso Marconi (tavole 220-221-237)	
Codice avviamento postale	40033	
Prefisso telefonico	051	
Codice ISTAT	037011	
Codice Catasto	B880	
Indirizzo sede municipio	Via dei Mille, 9	
Numero telefonico	051 598111	
Numero Fax	051 598200	
Partita IVA	00534551205	
Posta elettronica certificata	comune.casalecchio@cert.provincia.bo.it	
Indirizzo sito internet	http://www.comune.casalecchio.bo.it/	
POPOLAZIONE		
Totale Residenti	36.327 (anno 2015)	
Nuclei Familiari	17.860	
Popolazione aggiuntiva non residente	Flussi pendolari giornalieri: in entrata 15.580 - in uscita 16.727 FONTE: Censimento 2001	
ALTIMETRIA		
Altitudine	61 m s.l.m.	
Altezza minima	50 m.s.l.m.	
Altezza massima	368 m.s.l.m.	
Da quota 50 a 368 m s.l.m.	100%	
MORFOLOGIA		
Da 0 a 299 m.s.l.m.	98,22 %	
Da 300 a 599 m.s.l.m.	1,78 %	
IDROGRAFIA		
NOME CORSO D'ACQUA	NOME E SUPERFICIE DEL BACINO KM <sup>2</sup>	LUNGHEZZA DELL'ASTA PRINCIPALE IN KM
FIUME RENO	RENO (1061,00)	211,83
RIO DEI GAMBERI	RENO	3,09
RIO BOLSENDA	RENO	5,09
RIO DELL'ASINO	RENO	5,685
RIO DELLA MONTAGNOLA	RENO	0,95
RIO DELLA COCCA	RENO	0,840
AFFLUENTE DX RIO POZZARONE	RENO	0,70
RIO PASSERELLA	RENO	0,81



SEZIONE 1

ANALISI TERRITORIALE








RIO PASSIONISTI	RENO	0,23
RIO DA VINCI	RENO	0,11
RIO MICHELANGELO	RENO	0,40
RII IN DESTRA RENO	RENO	0,27
RII IN DESTRA RENO	RENO	0,19
RII IN DESTRA RENO	RENO	0,49
RIO DELLA MONTAGNOLA	RENO	0,60
RIO DELLA LUNA	RENO	0,56
RIO S.LUCA	RENO	0,79
RIO FONDAZZA	RENO	1,26
RIO RENI	RENO	1,04
AFFLUENTE SX RIO DEI GAMBERI	RENO	0,17
AFFLUENTE SX RIO DEI GAMBERI	RENO	0,34
AFFLUENTE DX RIO DEI GAMBERI	RENO	1,01
AFFLUENTE SX RIO BOLSENDA	RENO	0,42
AFFLUENTE SX RIO BOLSENDA	RENO	0,11
AFFLUENTE SX RIO BOLSENDA	RENO	0,36
AFFLUENTE SX RIO BOLSENDA	RENO	0,04
AFFLUENTE SX RIO BOLSENDA	RENO	0,02
AFFLUENTE SX RIO BOLSENDA	RENO	0,17
AFFLUENTE SX RIO BOLSENDA	RENO	0,14
AFFLUENTE SX RIO BOLSENDA	RENO	0,41
AFFLUENTE SX RIO BOLSENDA	RENO	1,65
AFFLUENTE SX RIO BOLSENDA	RENO	0,46
AFFLUENTE SX RIO BOLSENDA	RENO	0,23
RIO POZZARONE	RENO	2,34
RIO FONDAZZA	RENO	0,27
RIO CASAGLIA	RENO	0,31
RIO S.LUCA	RENO	0,21
CANALE CANONICA	RENO	0,35
FOSSA CERETOLO	RENO	1,67
RIO DELLA BURLA	RENO	1,23
FOSSO REALE	RENO	1,43
RIO DELLA BURLA	RENO	0,22
RIO RONCHI	RENO	1,38
RII IN DESTRA RENO	RENO	0,63
DEVIAZIONE CÀ DI SANTA	RENO	0,58
FOSSO CÀ DI SANTA	RENO	0,56
FOSSA CÀ DI SANTA	RENO	1,29
RIO RENI	RENO	0,20
RIO RENI	RENO	0,12
<b>STRUTTURE DI PROTEZIONE CIVILE LOCALE</b>		
Unità di Crisi Territoriale	Via del Fanciullo,6-40033Casalecchio di Reno (Bo) Tel. 051598222– fax 051 598106 Email: <a href="mailto:protezionecivile@comune.casalecchio.bo.it">protezionecivile@comune.casalecchio.bo.it</a>	
Centrale Operativa Polizia Municipale Casalecchio di Reno	Via dei Mille,9 - 40033 - Casalecchio di Reno (Bo) Numero verde 800253808– fax 051 591707 Email: <a href="mailto:polizia.municipale@comune.casalecchio.bo.it">polizia.municipale@comune.casalecchio.bo.it</a>	
Comandante Polizia Municipale Casalecchio di Reno Responsabile Protezione Civile	Dott.ssa Maria Rosaria Sannino Tel. 3487471457 email: <a href="mailto:mrsannino@comune.casalecchio.bo.it">mrsannino@comune.casalecchio.bo.it</a>	
Emergenze Protezione Civile Casalecchio di Reno	800 253808 - 051598222	
Sindaco Casalecchio di Reno	Massimo Bosso Tel. 051 598247 - 3487471451 email: <a href="mailto:mbosso@comune.casalecchio.bo.it">mbosso@comune.casalecchio.bo.it</a>	



SEZIONE 1

ANALISI TERRITORIALE



MONTE SAN PIETRO		
		
STATO		ITALIA
REGIONE		EMILIA ROMAGNA
CITTA' METROPOLITANA		BOLOGNA
COORDINATE		44.437222° N , 11.131389° E
AREA DI AMMASSAMENTO	Parceggio via Grandi Libero	44.45081°N 11.19238°E
Estensione territoriale	74,69 kmq	
n. Foglio I.G.M. [1:50.000]	220, 237	
Sezione C.T.R. [almeno 1:10.000]	1:5.000	
Comuni confinanti	Zola Predosa, Valsamoggia, Sasso Marconi, Marzabotto (tavole 220-221-237)	
Codice avviamento postale	40050	
Prefisso telefonico	051	
Codice ISTAT	037042	
Codice Catasto	F627	
Indirizzo sede municipio	Piazza della Pace, 2 - Loc. Calderino	
Numero telefonico	051 6764411	
Numero Fax	051 6764455	
Partita IVA	00702141201	
Posta elettronica certificata	<a href="mailto:comune.montesanpietro@cert.provincia.bo.it">comune.montesanpietro@cert.provincia.bo.it</a>	
Indirizzo sito internet	<a href="http://www.comune.montesanpietro.bo.it/">http://www.comune.montesanpietro.bo.it/</a>	
POPOLAZIONE		
Totale Residenti	10.982 (anno 2015)	
Nuclei Familiari	4.778	
Popolazione aggiuntiva non residente	-----	
ALTIMETRIA		
Altitudine	112 m s.l.m.	
Altezza minima	60 m.s.l.m.	
Altezza massima	776 m.s.l.m.	
Da quota 60 a 776 m s.l.m.	100%	
MORFOLOGIA		
Da 0 a 299 m.s.l.m.	60,16 %	
Da 300 a 599 m.s.l.m.	33,94 %	
Da 600 a 899 m.s.l.m.	5,91 %	
IDROGRAFIA		
NOME CORSO D'ACQUA	NOME E SUPERFICIE DEL BACINO Km <sup>2</sup>	LUNGHEZZA DELL'ASTA PRINCIPALE IN KM
Rio Bortolotti	Landa 0.4621	1,25297
Rio Boschi	Landa 0.7784	1,37121
Rio Botti	Samoggia 1,0	1,9816
Rio Campana	Lavino 0.6969	1,66168



SEZIONE 1

ANALISI TERRITORIALE



Rio Capuzzola	Lavino 0.5357	1,0287
Fosso Casetto	Lavino 0.4926	1,69749
Rio Casona	Lavino 1.034	1,74046
Rio Chiaro	Lavino 1.611	2,17908
Rio Chiuse	Landa 0.5659	1,39096
Rio Costa	Landa 1.231	1,69227
Rio Fontana	Lavino 0.5065	1,22589
Rio Gambarelli	Lavino 1.66	2,25243
Torrente Ghironda	Lavino 7.08	4,41295
Fosso Gradella	Lavino 0.2729	1,0312
Rio Grecie	Lavino 0.4505	1,00388
Rio Isola	Samoggia 1.523	2,32772
Torrente Landa	Landa 3.97	3,69066
Torrente Landa	Lavino 18.95	1,22263
Torrente Lavinello	Lavino 1.655	2,65447
Rio Legnano	Samoggia 0.4816	1,50351
Fosso Martignone	Samoggia 8.43	5,68916
Rio Mattone	Landa 0.6527	1,20034
Rio Merlano	Samoggia 2.315	2,44991
Rio Monte Amante	Landa 0.4806	1,06829
Rio Monte Polo	Lavino 4.954	3,78218
Rio Morello	Lavino 5.143	3,73535
nn	Lavino 0.6958	1,50004
nn	Lavino 0.6616	1,95774
nn	Lavino 0.1837	1,05102
nn	Lavino 0	1,2082
Rio Palazzina	Lavino 1.006	2,08226
Rio Pianazzi	Samoggia 0.2212	1,20657
Rio Piantone	Reno 0	7,33166
Rio Poriolotti	Landa 0.5479	1,08997
Rio Pozzadello	Lavino 1.699	1,58582
Rio Rii	Samoggia 1.144	2,13775
Fosso Ronchi	Lavino 0.8259	1,46222
Torrente Samoggia	Reno 167.13	6,19506
Rio Santa Caterina	Landa 0.3714	1,00878
Rio Sartorano	Landa 0.517	1,14528
Rio Scaglia	Lavino 0.7563	1,27237
Rio Vecchia	Samoggia 0.371	1,24944
Rio Venerano	Samoggia 0.618	1,95031

**STRUTTURE DI PROTEZIONE CIVILE LOCALE**

Unità di Crisi Territoriale	Piazza della Pace, 2 - 40050 - Loc. Calderino - Monte San Pietro Tel. 0516761708 - fax 051 6764425 Email: <a href="mailto:poliziamunicipale@comune.montesanpietro.bo.it">poliziamunicipale@comune.montesanpietro.bo.it</a>
Centrale Operativa Polizia Municipale Monte San Pietro	Piazza della Pace, 2 - 40050 - Loc. Calderino - Monte San Pietro Tel. 0516761708 - fax 051 6764425 Email: <a href="mailto:poliziamunicipale@comune.montesanpietro.bo.it">poliziamunicipale@comune.montesanpietro.bo.it</a>
Comandante Polizia Municipale Monte San Pietro Responsabile Protezione Civile	Alessandra Tirelli Tel. 0516761708 email: <a href="mailto:atirelli@pm.comune.montesanpietro.bo.it">atirelli@pm.comune.montesanpietro.bo.it</a>
Sindaco Monte San Pietro	Stefano Rizzoli Tel. 051676447 Email: <a href="mailto:sindaco@comune.montesanpietro.bo.it">sindaco@comune.montesanpietro.bo.it</a>



SEZIONE 1

ANALISI TERRITORIALE



SASSO MARCONI		
		
STATO		ITALIA
REGIONE		EMILIA ROMAGNA
CITTA' METROPOLITANA		BOLOGNA
COORDINATE		11.24479°E, 44.39425°N
AREA DI AMMASSAMENTO	Via Porrettana – Parco Marconi	11.24742°E, 44.39144°N
Estensione territoriale	96,45 kmq	
n. Foglio I.G.M. [1:50.000]	220-221-237	
Sezione C.T.R. [almeno 1:10.000]	1:5.000	
Comuni confinanti	Bologna – Zola Predosa – Sasso Marconi (tavole 220-221-237)	
Codice avviamento postale	40037	
Prefisso telefonico	051	
Codice ISTAT	037057	
Codice Catasto	G972	
Indirizzo sede municipio	Piazza dei Martiri della Liberazione, 6	
Numero telefonico	051 843511	
Numero Fax	051 840802	
Partita IVA	0052997102	
Posta elettronica certificata	comune.sassomarconi@cert.provincia.bo.it	
Indirizzo sito internet	http://www.comune.sassomarconi.bologna.it	
POPOLAZIONE		
Totale Residenti	14.735 (anno 2015)	
Nuclii Familiari	6.650	
Popolazione aggiuntiva non residente	-----	
ALTIMETRIA		
Altitudine media	130 m s.l.m.	
Altezza minima	65 m.s.l.m.	
Altezza massima	660 m.s.l.m.	
Da quota 65 a 660 m s.l.m.	100%	
MORFOLOGIA		
Da 0 a 299 m.s.l.m.	63,33 %	
Da 300 a 599 m.s.l.m.	36,41 %	
Da 600 a 899 m.s.l.m.	0,26 %	
IDROGRAFIA		
NOME CORSO D'ACQUA	NOME E SUPERFICIE DEL BACINO Km <sup>2</sup>	LUNGHEZZA DELL'ASTA PRINCIPALE IN KM
FOSSO ALDANI	Setta	3,41
RIO ASINO	Reno	5,69
RIO BAZZANO	Reno	3,83
RIO BOLSEDA	Reno	5,09



SEZIONE 1

ANALISI TERRITORIALE








FOSSO CA BRUCIATA	Setta	1,81
RIO CARBONARO	Setta	2,87
RIO CASOLA	Setta	1,41
SCOLO CINQUE CERRI	Setta	1,16
RIO D'ACASIO	Reno	3,11
RIO DOSSONE	Reno	2,34
RIO ENU	Reno	6,38
FOSSO FONTANA	Reno	1,63
RIO FORNACE	Reno	2,42
RIO GANZOLE	Reno	6,44
RIO GEMMASE	Reno	4,94
RIO LASTRE	Reno	2,04
RIO MAGGIORE	Reno	5,90
RIO MOLINAZZO	Setta	4,75
RIO MOLINO NUOVO	Setta	1,09
FOSSO MUSTAZZO	Reno	1,28
NN	Reno	1,61
NN	Reno	2,39
NN	Reno	1,15
NN	Reno	1,96
NN	Reno	1,65
NN	Setta	1,12
NN	Setta	1,62
FIUME RENO	Reno 1061 Km <sup>2</sup>	211,83
RIO RII	Reno	4,10
TORRENTE SETTA	Reno 318,600	0,05
TORRENTE LAVINO	Lavino	0,00
TORRENTE OLIVETTA	Lavino	0,00
RIO VERDE	Reno	7,63
<b>STRUTTURE DI PROTEZIONE CIVILE LOCALE</b>		
Unità di Crisi Territoriale	Piazza dei Martiri della Liberazione, 6 - 47037 - Sasso Marconi Tel. 051 842807 - fax 051 6758406 Email: <a href="mailto:vigili@smarconi.provincia.bologna.it">vigili@smarconi.provincia.bologna.it</a>	
Centrale Operativa – Polizia Municipale	Piazza dei Martiri della Liberazione, 6 - 47037 - Sasso Marconi Tel. 051 842807 - fax 051 6758406 Email: <a href="mailto:vigili@smarconi.provincia.bologna.it">vigili@smarconi.provincia.bologna.it</a>	
Comandante Polizia Municipale Casalecchio di Reno	Elisa Zacchini Tel. 051 843522 email: <a href="mailto:ezacchini@smarconi.provincia.bologna.it">ezacchini@smarconi.provincia.bologna.it</a>	
Responsabile Protezione Civile	Luigi Ropa Tel. 051 842807 Emai : <a href="mailto:lropa@smarconi.provincia.bologna.it">lropa@smarconi.provincia.bologna.it</a>	
Emergenze Protezione Civile	051 842807	
Sindaco Sasso Marconi	Stefano Mazzetti Tel. 051 843583 email: <a href="mailto:segreteria@sindaco@smarconi.provincia.bologna.it">segreteria@sindaco@smarconi.provincia.bologna.it</a>	



SEZIONE 1

ANALISI TERRITORIALE



<b>VALSAMOGGIA</b>		
		
STATO		ITALIA
REGIONE		EMILIA ROMAGNA
CITTA' METROPOLITANA		BOLOGNA
COORDINATE		44.503056°N 11.086389°E
AREA DI AMMASSAMENTO	Strada Provinciale 569-Via Don Marchesi	44.50710°N 11.07649°E
Estensione territoriale		178,09 Km <sup>2</sup>
n. Foglio I.G.M. [1:50.000]		219-220-237
Sezione C.T.R. [almeno 1:10.000]		1:5.000
Comuni/Unioni confinanti	Unione dei Comuni dell'Appennino Bolognese; Unione Terre dei Castelli; Castelfranco Emilia; Unione Terre d'Acqua– Zola Predosa – Monte San Pietro	
Codice avviamento postale		40053
Prefisso telefonico		051
Codice ISTAT		037061
Codice Catasto		M320
Indirizzo sede municipio	Piazza Garibaldi 1 - loc. Bazzano - 40053 Valsamoggia (BO)	
Numero telefonico		051 836411
Numero Fax		051 836440
Partita IVA		03334231200
Posta elettronica certificata	<a href="mailto:comune.valsamoggia@cert.provincia.bo.it">comune.valsamoggia@cert.provincia.bo.it</a>	
Indirizzo sito internet	<a href="http://www.comune.valsamoggia.bo.it/">http://www.comune.valsamoggia.bo.it/</a>	
<b>POPOLAZIONE</b>		
Totale Residenti		30.561 (anno 2015)
Nuclei Familiari		13.300
Popolazione aggiuntiva non residente		-----
<b>ALTIMETRIA</b>		
Altitudine		93 m s.l.m.
Altezza minima		65 m s.l.m.
Altezza massima		815 m s.l.m.
Da quota 65 a 815 m s.l.m.		100%
<b>MORFOLOGIA</b>		
Da 0 a 299 m.s.l.m.		75,72 %
Da 300 a 599 m.s.l.m.		18,62 %
Da 600 a 899 m.s.l.m.		5,65 %
<b>IDROGRAFIA</b>		



# PIANO DI PROTEZIONE CIVILE INTERCOMUNALE

## SEZIONE 1

### ANALISI TERRITORIALE



Unione

Valli del Reno, Lavino e Samoggia  
Ufficio di Protezione Civile Unificato  
Casalecchio di Reno, Monte San Pietro, Sasso  
Marconi, Valsamoggia, Zola Predosa



NOME CORSO D'ACQUA	NOME E SUPERFICIE DEL BACINO IN KM2	LUNGHEZZA DELL'ASTA PRINCIPALE IN KM
FOSSA ACQUA RAMATO	SAMOGGIA 0,4274	2,150
FOSSO ARCHETTINA	SAMOGGIA 1,054	1,740
FOSSO ARZANO	GHIAIA 0,4033	1,018
FOSSO BELTRAMINA	SAMOGGIA 2,538	1,464
FOSSO CALANCO	VENOLA 0,6317	1,558
FOSSO CIMISELLO	GHIAIA 0,3832	4,574
FOSSO COCOLARE	SAMOGGIA 0,1665	1,521
FOSSO CUCCOLA	VENOLA 1,312	1,407
FOSSO FOSSADELLO	CROARA 2,845	1,451
FOSSO GUARDIA	SAMOGGIA 0	1,614
FOSSO LAMIZZI	SAMOGGIA 0,5276	1,006
FOSSO LIVORNE	SAMOGGIA 1,849	1,454
FOSSO MARTIGNONE	SAMOGGIA 0,528	5,689
FOSSO OSPITALE	VENOLA 2,865	1,662
FOSSO S. TEODORO	GHIAIA 2,865	1,541
FOSSO SERRE	SAMOGGIA 0,3914	1,217
FOSSO TRAPPOLE - MANFREDOLO	SAMOGGIA 2,424	2,000
FOSSO ZERLA	BIGNAMI 0,4554	1,388
NN NN	SAMOGGIA 0,5101	1,966
NN NN	SAMOGGIA 0,6712	1,728
NN NN	GHIAIA 2,15	1,235
NN NN	GHIAIA 0,4517	2,518
NN NN	GHIAIA 0,4555	1,057
NN NN	GHIAIA 2,635	3,306
NN NN	GHIAIA 1,692	1,172
NN NN	SAMOGGIA 0,2825	1,046
RIO BOTTI	SAMOGGIA 6,521	1,982
RIO BUDA	CROARA 1,39	3,523
RIO CAMPO BARCELLINO	CROARA 2,23	2,638
RIO CANÀ	RENO 11,3	4,414
RIO CAVANELLA	VENOLA 0,7715	1,661
RIO COSTA	GHIAIETTA DI MONTEOMBRARO 0,6154	1,346
RIO COSTA	SAMOGGIA 0,3118	2,280
RIO DEI BIGNAMI	SAMOGGIA 0,3019	8,935
RIO GAMBARELLI	VENOLA 0,182	1,205
RIO ISOLA	SAMOGGIA 0,4336	2,328
RIO LAVINO DEL MONTE	GHIAIETTA DI MONTEOMBRARO 0,295	1,120
RIO LEGNANO	SAMOGGIA 0,2926	1,504
RIO MALEDETTO	SAMOGGIA 1,144	3,653
RIO MALPASSO	GHIAIA 0,6188	2,941
RIO MARTIGNONE_PIANURA	SAMOGGIA 0,4816	----
RIO MARZATORE	SAMOGGIA 0,7973	8,486
RIO MAZZONI	BIGNAMI 2,37	2,957
RIO MEDADA	VENOLA 1	1,176
RIO MERLANO	SAMOGGIA 0,3717	2,450
RIO PALAZZINA	SAMOGGIA 0,2212	2,080
RIO PALAZZO	SAMOGGIA 7,025	1,138
RIO PAOLONI	SAMOGGIA 2,315	2,665
RIO PELAGO	VENOLA 1,523	1,276
RIO PIANAZZI	SAMOGGIA 8,43	1,207
RIO PIANTONE	RENO 8,43	7,331
RIO PIAZZANA	GHIAIETTA DI MONTEOMBRARO 83,94	1,502
RIO PRATERIE	SAMOGGIA 71,32	3,170
RIO RII	SAMOGGIA 167,13	2,138
RIO ROMAZZINA	CROARA 19,06	2,882
RIO RONCADELLO	SAMOGGIA 15,38	3,415
RIO ROVINE	CROARA 23,884799994025	2,330
RIO SANT'ANDREA	VENOLA 15,34856642119	2,474
RIO SIRENA RONCHESANO	VENOLA	1,360



SEZIONE 1

ANALISI TERRITORIALE



RIO TORBIDO	SAMOGGIA	1,160
RIO VECCHIA	SAMOGGIA	1,249
RIO VENERANO	SAMOGGIA	1,950
RIO VENOLA	RENO	13,236
RIO VOLPARA	SAMOGGIA	1,511
RIVA SERRAVALLE	GHIAIA	3,747
RIVO CANNETO	GHIAIETTA DI MONTEOMBRARO	1,015
RIVO FAIANO	GHIAIETTA DI MONTEOMBRARO	1,498
RIVO SEGA	SAMOGGIA	1,275
RIVO SOAVE	SAMOGGIA	1,175
TORRENTE CROARA	RENO	8,977
TORRENTE GHIAIA DI SERRAVALLE	SAMOGGIA	24,476
TORRENTE GHIAIETTA DI MONTEOMBRARO	GHIAIA DI SERRAVALLE	29,913
TORRENTE LAVINO	SAMOGGIA	37,607
TORRENTE SAMOGGIA	RENO	61,951

**STRUTTURE DI PROTEZIONE CIVILE LOCALE**






Unità di Crisi Territoriale	Via Muzza, 6 - 40053 - loc. Bazzano Tel. 051833537 - fax 051832921 - Numero verde 800261616 Email: <a href="mailto:poliziamunicipale@comune.valsamoggia.bo.it">poliziamunicipale@comune.valsamoggia.bo.it</a> Pec: <a href="mailto:poliziamunicipale.valsamoggia@cert.provincia.bo.it">poliziamunicipale.valsamoggia@cert.provincia.bo.it</a>
Comando Polizia Municipale Valsamoggia	Via Muzza, 6 - 40053 - loc. Bazzano Tel. 051833537 - fax 051832921 - Numero verde 800261616 Email: <a href="mailto:poliziamunicipale@comune.valsamoggia.bo.it">poliziamunicipale@comune.valsamoggia.bo.it</a> Pec: <a href="mailto:poliziamunicipale.valsamoggia@cert.provincia.bo.it">poliziamunicipale.valsamoggia@cert.provincia.bo.it</a>
Comandante Polizia Municipale Valsamoggia Referente Protezione Civile	Monica Righi Tel. 051833537 email: <a href="mailto:mrighi@comune.valsamoggia.bo.it">mrighi@comune.valsamoggia.bo.it</a>
Responsabile Protezione Civile	Dino Turatti email: <a href="mailto:dturatti@comune.valsamoggia.bo.it">dturatti@comune.valsamoggia.bo.it</a>
Emergenze Protezione Civile Valsamoggia	Tel. 051833537 - Numero verde 800261616
Sindaco Valsamoggia	Daniele Ruscigno Tel. 051836411 email: <a href="mailto:sindaco@comune.valsamoggia.bo.it">sindaco@comune.valsamoggia.bo.it</a>



SEZIONE 1

ANALISI TERRITORIALE



<b>ZOLA PREDOSA</b>		
		
STATO		ITALIA
REGIONE		EMILIA ROMAGNA
CITTA' METROPOLITANA		BOLOGNA
COORDINATE		44.488333°N 11.218056°E
AREA DI AMMASSAMENTO	Piazza della Repubblica	44.49210°N 11.21879°E
Estensione territoriale	37,75 Km <sup>2</sup>	
n. Foglio I.G.M. [1:50.000]	220	
Sezione C.T.R. [almeno 1:10.000]	1:5.000	
Comuni confinanti	Bologna – Casalecchio di Reno – Sasso Marconi -Unione dei Comuni dell'Appennino Bolognese - Valsamoggia - Unione Terre d'Acqua	
Codice avviamento postale	40069	
Prefisso telefonico	051	
Codice ISTAT	037060	
Codice Catasto	M185	
Indirizzo sede municipio	Piazza della Repubblica, 1 40069 - Zola Predosa (BO)	
Numero telefonico	0516161611	
Numero Fax	0516161711	
Partita IVA	00529991200	
Posta elettronica certificata	<a href="mailto:comune.zolapredosa@cert.provincia.bo.it">comune.zolapredosa@cert.provincia.bo.it</a>	
Indirizzo sito internet	<a href="http://www.comune.zolapredosa.bo.it/">http://www.comune.zolapredosa.bo.it/</a>	
<b>POPOLAZIONE</b>		
Totale Residenti	18.770 (anno 2015)	
Nuclei Familiari	8.499	
Popolazione aggiuntiva non residente	-----	
<b>ALTIMETRIA</b>		
Altitudine	74 m s.l.m.	
Altezza minima	45 m s.l.m.	
Altezza massima	444 m s.l.m.	
Da quota 50 a 368 m s.l.m.	100%	
<b>MORFOLOGIA</b>		
Da 0 a 299 m.s.l.m.	98,75 %	
Da 300 a 599 m.s.l.m.	1,25 %	
<b>IDROGRAFIA</b>		



SEZIONE 1  
 ANALISI TERRITORIALE



NOME CORSO D'ACQUA	NOME E SUPERFICIE DEL BACINO IN KM <sup>2</sup>	LUNGHEZZA DELL'ASTA PRINCIPALE IN KM
nn nn	Lavino 0,691	2,178972871
nn nn	Lavino	1,208202512
rio Bagni	Lavino 1,65	3,61
rio Canalazzo	Reno 8,9	6,61
rio Gessi	Lavino 2,312	3,122810462
torrente Ghironda	Lavino 7,08	4,412952383
torrente Landa	Lavino 18,95	12,22626852
torrente Lavino	Samoggia 83,94	37,60710242
STRUTTURE DI PROTEZIONE CIVILE LOCALE		
Unità di crisi territoriale	Piazza della Repubblica, 1 – 40069 Zola Predosa Tel. 051 6161750 - fax: 051.6161634 Email: <a href="mailto:poliziamunicipale@comune.zolapredosa.bo.it">poliziamunicipale@comune.zolapredosa.bo.it</a>	
Comando Polizia Municipale Zola Predosa	Piazza della Repubblica, 1 – 40069 Zola Predosa Tel. 051 6161750 - fax: 051.6161634 Email: <a href="mailto:poliziamunicipale@comune.zolapredosa.bo.it">poliziamunicipale@comune.zolapredosa.bo.it</a>	
Comandante Polizia Municipale Zola Predosa Referente Protezione Civile	Fabio Fabbri Tel.0516161687 email: <a href="mailto:ffabbri@comune.zolapredosa.bo.it">ffabbri@comune.zolapredosa.bo.it</a>	
Emergenze Protezione Civile Zola Predosa	051 6161750	
Sindaco Zola Predosa	Stefano Fiorini Tel. 051 6161606 email: <a href="mailto:sindaco@comune.zolapredosa.bo.it">sindaco@comune.zolapredosa.bo.it</a>	