



ASSOCIAZIONE INTERCOMUNALE AREA BAZZANESE
Comuni di Bazzano, Castello di Serravalle, Crespellano, Monte
San Pietro, Monteveglio, Savigno, Zola Predosa
Provincia di Bologna



**PIANO STRUTTURALE DEI COMUNI
DELL'AREA BAZZANESE
QUADRO CONOSCITIVO
SISTEMA NATURALE E AMBIENTALE
AB.B2.S01
SCHEDE PERICOLOSITÀ E RISCHIO FRANA**

ASSOCIAZIONE INTERCOMUNALE AREA BAZZANESE

Presidente: ALFREDO PARINI

	Sindaci	Assessori
<i>Bazzano</i>	Elio RIGILLO	Moreno PEDRETTI
<i>Castello di Serravalle</i>	Milena ZANNA	Cesare GIOVANARDI
<i>Crespellano</i>	Alfredo PARINI	Alfredo PARINI
<i>Monte San Pietro</i>	Stefano RIZZOLI	Pierluigi COSTA
<i>Monteveglio</i>	Daniele RUSCIGNO	Daniele RUSCIGNO
<i>Savigno</i>	Augusto CASINI ROPA	Sandro TESTONI
<i>Zola Predosa</i>	Stefano FIORINI	Stefano FIORINI

Responsabile di progetto

Roberto FARINA (OIKOS Ricerche srl)

Ufficio di Piano

Maurizio Maria SANI (Coordinamento)

GRUPPO DI LAVORO

Responsabile di progetto

Roberto FARINA (OIKOS Ricerche)

Ufficio di Piano

Maurizio Maria SANI (Coordinamento)
Fiorella Bartolini
Gianluca Gentilini
Elisa Nocetti

Associazione Temporanea di Imprese

OIKOS Ricerche s.r.l.:

Alessandra Carini, Francesco Manunza, Elena Lolli, Rebecca Pavarini, Monica Regazzi, Diego Pel lattiero
Roberta Benassi, Antonio Conticello (elaborazioni cartografiche - SIT), Concetta Venezia (editing)

Studio Tecnico Progettisti Associati::

Piergiorgio Rocchi, Roberto Matulli, Silvia Rossi (coll.)

Studio Samuel Sangiorgi: Aspetti geologici: Samuel Sangiorgi (coord.), Venusia Ferrari (elaborazioni dati e cartografie), Luca Bianconi (elaborazioni dati), Marco Strazzari (rilavam.)

SISPLAN s.r.l.: - Mobilità e traffico

Luigi Stagni, Stefano Fabbri (elaborazioni modelli)

NOMISMA S.P.A. - Aspetti socio-economici
Michele Molesini, Elena Molignoni

Consulenti dell'ATI

Reti Ecologiche:

Centro Ricerche Ecologiche e Naturalistiche CREN Soc. Coop. A.R.L.

Cristian Morolli, Giovanni Pasini; Riccardo Santolini (consulente); collaboratori: Michele Pegorer, Roberto Tinarelli, Marcello Corazza, Elisa Morri, Sara Masi

Scienze agrarie e forestali:

Alessandra Furlani

Sistemi Informativi Territoriali:

Gian Paolo Pieri

Processi partecipativi:

FOCUS LAB s.r.l.

Walter Sancassiani

Aspetti connessi alla fiscalità locale delle P.A.

GETEC s.a.s.

Bruno Bolognesi, Maurizio Bergami

Commissione Tecnica di Coordinamento






Monica Vezzali (*Bazzano*)
Marco Lenzi (*Castello di Serravalle*)
Andrea Diolaiti (*Crespellano*)
Valeria Casella (*Monte San Pietro*)
Piero Cinti (*Monteveglia*)
Sandro Bedonni (*Savigno*)
Simonetta Bernardi (*Zola Predosa*)

Collaborazione Uffici Tecnici Comunali

Anna Maria Tudisco (*Zola Predosa*)

Delibere dei Consigli Comunali

Comune	Adozione	Approvazione
Bazzano	C.C. n. 16 del 25/03/2013	C.C. n. 101 del 19/12/2013
Castello di Serravalle	C.C. n. 9 del 20/03/2013	C.C. n. 99 del 20/12/2013
Crespellano	C.C. n. 25 del 27/03/2013	C.C. n. 119 del 19/12/2013
Monte San Pietro	C.C. n. 16 del 26/03/2013	C.C. n. 78 del 18/12/2013
Monteveglia	C.C. n. 17 del 26/03/2013	C.C. n. 69 del 16/12/2013
Savigno	C.C. n. 7 del 21/03/2013	C.C. n. 105 del 17/12/2013
Zola Predosa	C.C. n. 24 del 27/03/2013	C.C. n. 111 del 23/12/2013

-  Reticolo trasporto solido
-  U.I.E. (con identificativo - UIE_Reno)
-  Dissesto (con identificativo - id)
-  Aree di potenziale evoluzione
-  Aree di potenziale arrivo

Elementi lesionati

-  Strada lesionata
-  Edificio lesionato
-  BA-Beni architettonici
-  BM-Beni architettonici minori
-  CM-Cimitero
-  AD-Acquedotto
-  GD-Gasdotto
-  RF-Rete fognaria
-  SS-Strada statale
-  ST-Strada strategica

Classificazione dei dissesti

tipo:

- 1 - crollo e/o ribaltamento (fall/topple)
- 3 - scivolamento (slide)
- 4 - colata (flow)

stato di attività:

- 4 - quiescente
- 5 - abbandonata
- 6 - stabilizzata

Erosione idrica

- CC - Calanco
- EI - Erosione incanalata
- ED - Erosione diffusa

Danno atteso

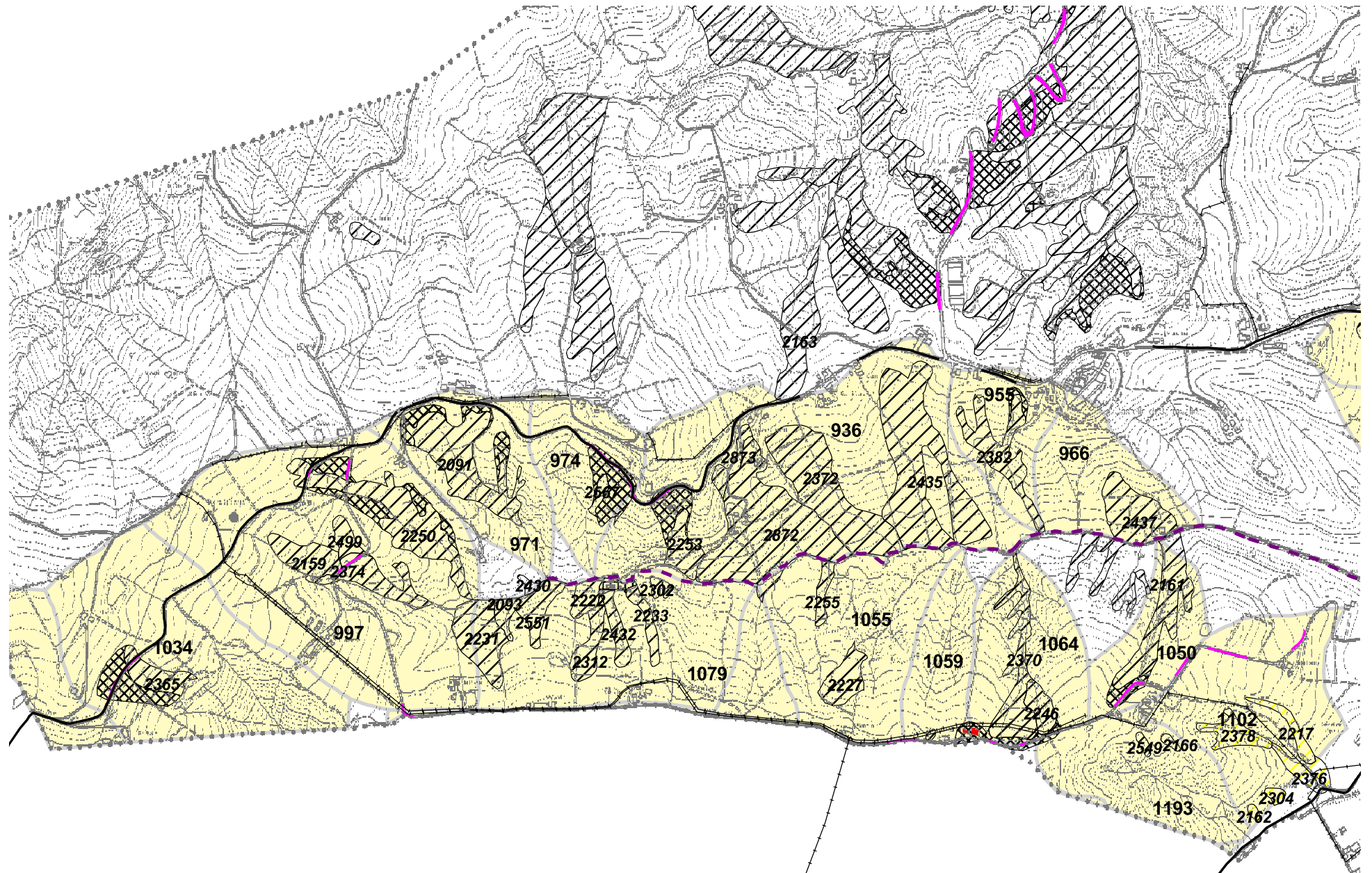
- DP - Distruzione parziale
- DT - Distruzione totale
- DL - Distruzione lineare

Priorità di intervento

- 1 - Bassa
- 2 - Media
- 3 - Elevata

Interventi

- VS - Verifica efficienza idrologia di superficie
- VE - Verifica emergenze idriche e zone di ristagno idrico
- VR - Verifica efficienza rete infrastrutture
- MT - Monitoraggio topografico
- MS - Monitoraggio strumentale
- RI - Regimentazione idrica superficiale
- RV - Rimodellamento del versante
- VI - Verifica idraulica
- DS - Drenaggio sotterraneo
- IN - Ingegneria naturalistica
- OC - Opere di contenimento
- I - Indagini
- DS - Difesa spondale
- CS - Verifica e consolidamento scarpate
- CV - Consolidamento versante



**ID UIE:1034;997;971;936
955**

Comune:Monteveglia

Località:

ID dissesto:	2365	2159
Tipo frana:	4	3
Stato di attività:	4	4
Erosione idrica:		
Elementi a rischio:	SS	
Danno atteso:	DL = 142 m	
Priorità di intervento:	2	1
Interventi:	MT VS RI VR I	MT VS RI

ID dissesto:	2250	2374
Tipo frana:	3	4
Stato di attività:	4	4
Erosione idrica:		
Elementi a rischio:	SS	
Danno atteso:	DL = 150 m	
Priorità di intervento:	2	1
Interventi:	MT VS RI VR I	MT VS RI

ID dissesto:	2499	2567
Tipo frana:	3	4
Stato di attività:	4	4
Erosione idrica:		
Elementi a rischio:		SS
Danno atteso:		DL = 169 m
Priorità di intervento:	1	2
Interventi:	MT VS RI	MT VS RI VR I

ID dissesto:	2253	2372
Tipo frana:	3	3
Stato di attività:	4	4
Erosione idrica:		
Elementi a rischio:	SS	
Danno atteso:	DL = 117 m	
Priorità di intervento:	1	1
Interventi:	MT VS RI I VR	MT VS RI

ID dissesto:	2435	2872
Tipo frana:	3	3
Stato di attività:	4	4
Erosione idrica:		
Elementi a rischio:		
Danno atteso:		
Priorità di intervento:	1	1
Interventi:	MT VS RI	MT VS RI

ID dissesto:	2873	2382
Tipo frana:	3	4
Stato di attività:	4	4
Erosione idrica:		
Elementi a rischio:	SS	
Danno atteso:	DL = 173 m	
Priorità di intervento:	1	1
Interventi:	MT VS RI I VR	MT VS RI

ID UIE:1079;1055; 1064 Comune:Castello di Serravalle

Località:

1050

ID dissesto:	2093	2222
Tipo frana:	3	3
Stato di attività:	4	4
Erosione idrica:		
Elementi a rischio:		
Danno atteso:		
Priorità di intervento:	1	1
Interventi:	MT VS RI	MT VS RI

ID dissesto:	2231	2233
Tipo frana:	3	4
Stato di attività:	4	4
Erosione idrica:		
Elementi a rischio:		
Danno atteso:		
Priorità di intervento:	1	1
Interventi:	MT VS RI	MT VS RI

ID dissesto:	2302	2432
Tipo frana:	3	3
Stato di attività:	4	4
Erosione idrica:		
Elementi a rischio:		
Danno atteso:		
Priorità di intervento:	1	1
Interventi:	MT VS RI	MT VS RI

ID dissesto:	2551	2255
Tipo frana:	3	3
Stato di attività:	4	4
Erosione idrica:		
Elementi a rischio:		
Danno atteso:		
Priorità di intervento:	1	1
Interventi:	MT VS RI	MT VS RI

ID dissesto:	2227	2370
Tipo frana:	3	3
Stato di attività:	4	4
Erosione idrica:		
Elementi a rischio:		AD
Danno atteso:		DL 132 m
Priorità di intervento:	1	2
Interventi:	MT VS RI	MT VS RI VR I

ID dissesto:	2240	2161
Tipo frana:	3	4
Stato di attività:	4	4
Erosione idrica:		
Elementi a rischio:	AD	
Danno atteso:	DL = 62 m	
Priorità di intervento:	1	1
Interventi:	MT VS RI I VR	MT VS RI

ID UIE:1193;1102

Comune:Castello di Serravalle

Località:

ID dissesto:	2166	
Tipo frana:	3	
Stato di attività:	4	
Erosione idrica:	ED	
Elementi a rischio:		
Danno atteso:		
Priorità di intervento:	1	
Interventi:	MT VS RI	

ID dissesto:	2549	
Tipo frana:	3	
Stato di attività:	4	
Erosione idrica:	ED	
Elementi a rischio:		
Danno atteso:		
Priorità di intervento:	1	
Interventi:	MT VS RI	

ID dissesto:	2162	2217
Tipo frana:	3	4
Stato di attività:	4	4
Erosione idrica:		
Elementi a rischio:		
Danno atteso:		
Priorità di intervento:	1	1
Interventi:	MT VS RI	MT VS RI

ID dissesto:	2304	2376
Tipo frana:	3	3
Stato di attività:	4	4
Erosione idrica:		
Elementi a rischio:		SS
Danno atteso:		DL = 55 m
Priorità di intervento:	1	1
Interventi:	MT VS RI	MT VS RI VR I

ID dissesto:	2378	
Tipo frana:	3	
Stato di attività:	4	
Erosione idrica:		
Elementi a rischio:		
Danno atteso:		
Priorità di intervento:	1	
Interventi:	MT VS RI	I

ID UIE:1043;1308;1499 Comune:Castello di Serravalle
143: 1331;1411

Località:

ID dissesto:	2308	2547
Tipo frana:	3	3
Stato di attività:	4	4
Erosione idrica:		
Elementi a rischio:		AD
Danno atteso:		DL = 316 m
Priorità di intervento:	1	2
Interventi:	MT VS RI	MT VS RI VS I

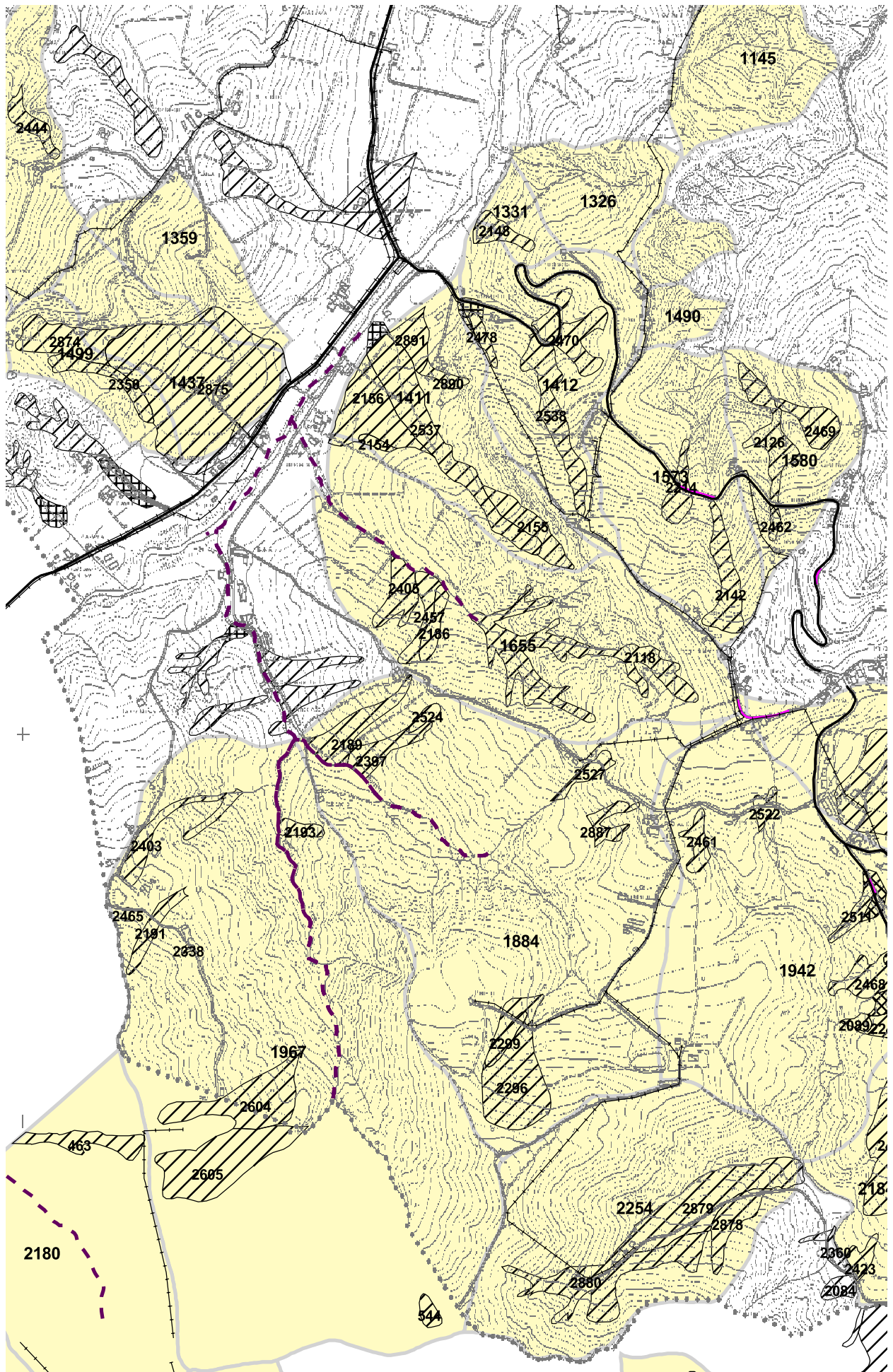
ID dissesto:	2444	2311
Tipo frana:	4	4
Stato di attività:	4	4
Erosione idrica:		
Elementi a rischio:		
Danno atteso:		
Priorità di intervento:	1	1
Interventi:	MT VS RI	MT VS RI

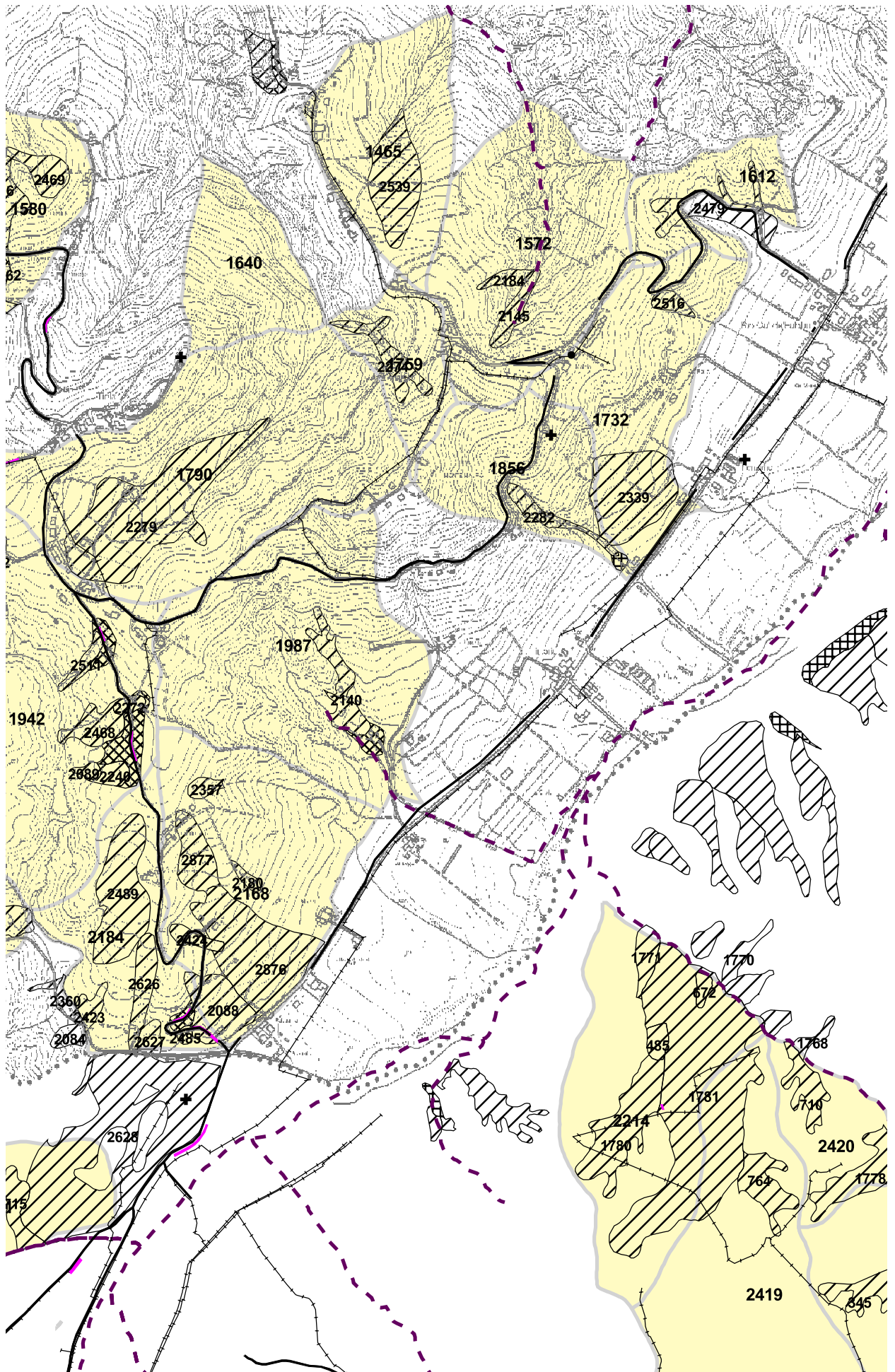
ID dissesto:	2350	2875
Tipo frana:	4	3
Stato di attività:	4	4
Erosione idrica:		
Elementi a rischio:		AD GD
Danno atteso:		DL = 400 m
Priorità di intervento:	1	2
Interventi:	MT VS RI	MT VS RI VR I

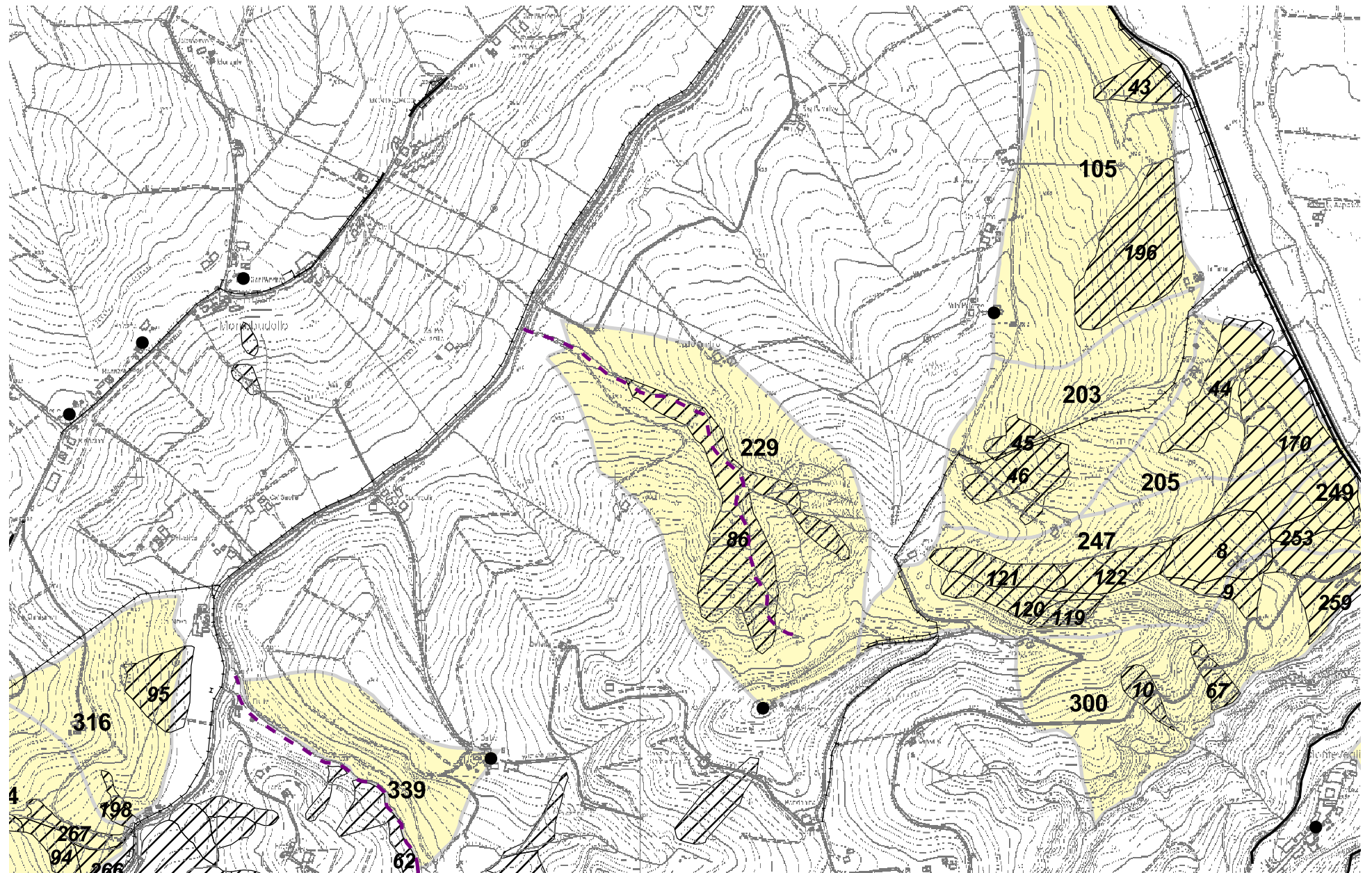
ID dissesto:	2874	2148
Tipo frana:	3	3
Stato di attività:	4	4
Erosione idrica:		
Elementi a rischio:		
Danno atteso:		
Priorità di intervento:	1	1
Interventi:	MT VS RI	MT VS RI

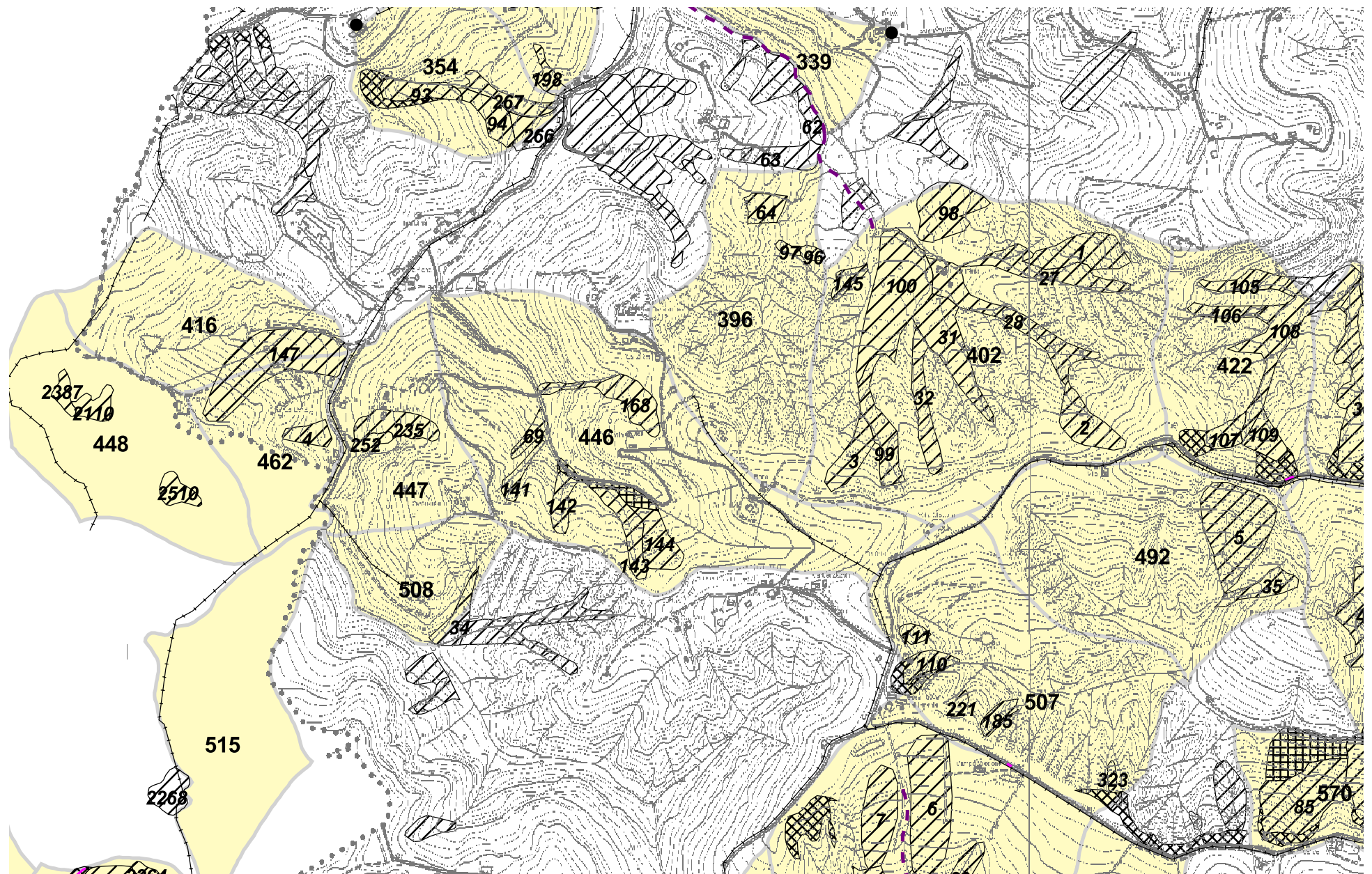
ID dissesto:	2154	2155	2156
Tipo frana:	3	3	4
Stato di attività:	4	4	4
Erosione idrica:			
Elementi a rischio:			
Danno atteso:			
Priorità di intervento:	1	1	1
Interventi:	MT VS RI	MT VS RI	MT VS RI

ID dissesto:	2537	2891
Tipo frana:	4	4
Stato di attività:	4	4
Erosione idrica:		
Elementi a rischio:		
Danno atteso:		
Priorità di intervento:	1	1
Interventi:	MT VS RI	MT VS RI









ID UIE:402

Comune:Monteveglia

Località:Pan Perso

ID dissesto:	1
Tipo frana:	4
Stato di attività:	4
Erosione idrica:	CC
Elementi a rischio:	
Danno atteso:	
Priorità di intervento:	1
Interventi:	MT MS RI

ID dissesto:	2
Tipo frana:	3
Stato di attività:	4
Erosione idrica:	CC
Elementi a rischio:	
Danno atteso:	
Priorità di intervento:	1
Interventi:	MT MS RI

ID dissesto:	27
Tipo frana:	4
Stato di attività:	4
Erosione idrica:	CC
Elementi a rischio:	
Danno atteso:	
Priorità di intervento:	1
Interventi:	MT MS RI

ID dissesto:	28
Tipo frana:	4
Stato di attività:	4
Erosione idrica:	CC
Elementi a rischio:	
Danno atteso:	
Priorità di intervento:	1
Interventi:	MT MS RI

ID dissesto:	31
Tipo frana:	4
Stato di attività:	4
Erosione idrica:	CC
Elementi a rischio:	
Danno atteso:	
Priorità di intervento:	1
Interventi:	MT MS RI

ID dissesto:	32
Tipo frana:	3
Stato di attività:	4
Erosione idrica:	CC
Elementi a rischio:	
Danno atteso:	
Priorità di intervento:	1
Interventi:	MT MS RI

ID UIE:422;437

Comune:Monteveglia

Località:

ID dissesto:	105														
Tipo frana:	3														
Stato di attività:	4														
Erosione idrica:	ED														
Elementi a rischio:															
Danno atteso:															
Priorità di intervento:	1														
Interventi:	MT	MS	RI												

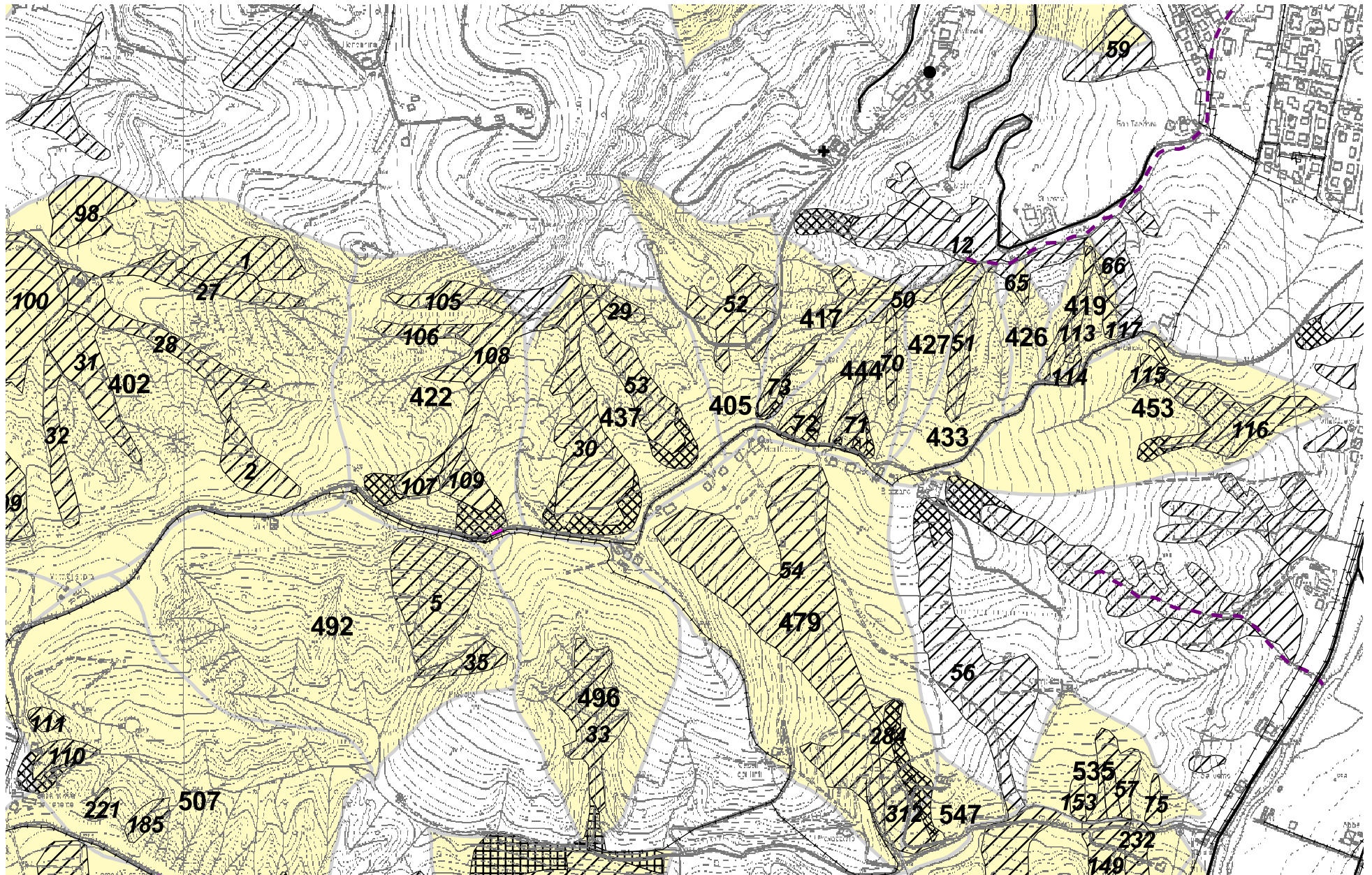
ID dissesto:	106														
Tipo frana:	3														
Stato di attività:	4														
Erosione idrica:	ED														
Elementi a rischio:															
Danno atteso:															
Priorità di intervento:	1														
Interventi:	MT	MS	RI												

ID dissesto:	107														
Tipo frana:	3														
Stato di attività:	4														
Erosione idrica:	ED														
Elementi a rischio:	AD														
Danno atteso:	DL =	67	m												
Priorità di intervento:	1														
Interventi:	MT	MS	RI	VR											

ID dissesto:	108															
Tipo frana:	4															
Stato di attività:	4															
Erosione idrica:	ED															
Elementi a rischio:																
Danno atteso:																
Priorità di intervento:	1															
Interventi:	MT	MS	RI													

ID dissesto:	109														
Tipo frana:	3														
Stato di attività:	4														
Erosione idrica:	ED														
Elementi a rischio:	AD														
Danno atteso:	DL =	93	m												
Priorità di intervento:	1														
Interventi:	MT	MS	RI	VR											

ID dissesto:	30							53								
Tipo frana:	3							3								
Stato di attività:	4							4								
Erosione idrica:	ED							ED								
Elementi a rischio:	AD						AD									
Danno atteso:	DL =	201	m				DL =	81	m							
Priorità di intervento:	1															
Interventi:	MT	MS	RI	VR			MT	MS	RI	VR						



ID UIE:405;417;444;427 Comune:Monteveglia
433

Località:

ID dissesto:	52
Tipo frana:	4
Stato di attività:	4
Erosione idrica:	ED
Elementi a rischio:	
Danno atteso:	
Priorità di intervento:	1
Interventi:	MT MS RI

ID dissesto:	73
Tipo frana:	3
Stato di attività:	4
Erosione idrica:	ED
Elementi a rischio:	AD
Danno atteso:	DL = 45 m
Priorità di intervento:	1
Interventi:	MT MS RI VR

ID dissesto:	50
Tipo frana:	4
Stato di attività:	4
Erosione idrica:	ED
Elementi a rischio:	
Danno atteso:	
Priorità di intervento:	1
Interventi:	MT MS RI

ID dissesto:	70
Tipo frana:	3
Stato di attività:	4
Erosione idrica:	ED
Elementi a rischio:	
Danno atteso:	
Priorità di intervento:	1
Interventi:	MT MS RI

ID dissesto:	71
Tipo frana:	3
Stato di attività:	4
Erosione idrica:	ED
Elementi a rischio:	AD
Danno atteso:	DL = 73 m
Priorità di intervento:	1
Interventi:	MT MS RI VR

ID dissesto:	72	51
Tipo frana:	3	4
Stato di attività:	4	4
Erosione idrica:	ED	ED
Elementi a rischio:	AD	
Danno atteso:	DL = 73 m	
Priorità di intervento:	1	
Interventi:	MT MS RI VR	MT MS RI

ID UIE:453;479

Comune:Monteveglia

Località:

ID dissesto:	115
Tipo frana:	3
Stato di attività:	4
Erosione idrica:	ED
Elementi a rischio:	
Danno atteso:	
Priorità di intervento:	1
Interventi:	MT MS RI

ID dissesto:	116
Tipo frana:	4
Stato di attività:	4
Erosione idrica:	ED
Elementi a rischio:	
Danno atteso:	
Priorità di intervento:	1
Interventi:	MT MS RI

ID dissesto:	118
Tipo frana:	3
Stato di attività:	3
Erosione idrica:	ED
Elementi a rischio:	AD
Danno atteso:	DL = 10 m
Priorità di intervento:	1
Interventi:	MT MS RI VR

ID dissesto:	54
Tipo frana:	4
Stato di attività:	4
Erosione idrica:	
Elementi a rischio:	AD
Danno atteso:	
Priorità di intervento:	1
Interventi:	MT MS RI VR

ID dissesto:	312
Tipo frana:	3
Stato di attività:	4
Erosione idrica:	
Elementi a rischio:	
Danno atteso:	
Priorità di intervento:	1
Interventi:	MT MS RI

ID dissesto:	284
Tipo frana:	3
Stato di attività:	4
Erosione idrica:	
Elementi a rischio:	
Danno atteso:	
Priorità di intervento:	1
Interventi:	MT MS RI VR

ID UIE:496;492;507

Comune:Montevoglio

Località:

ID dissesto:	33
Tipo frana:	3
Stato di attività:	4
Erosione idrica:	ED
Elementi a rischio:	
Danno atteso:	
Priorità di intervento:	1
Interventi:	MT MS RI

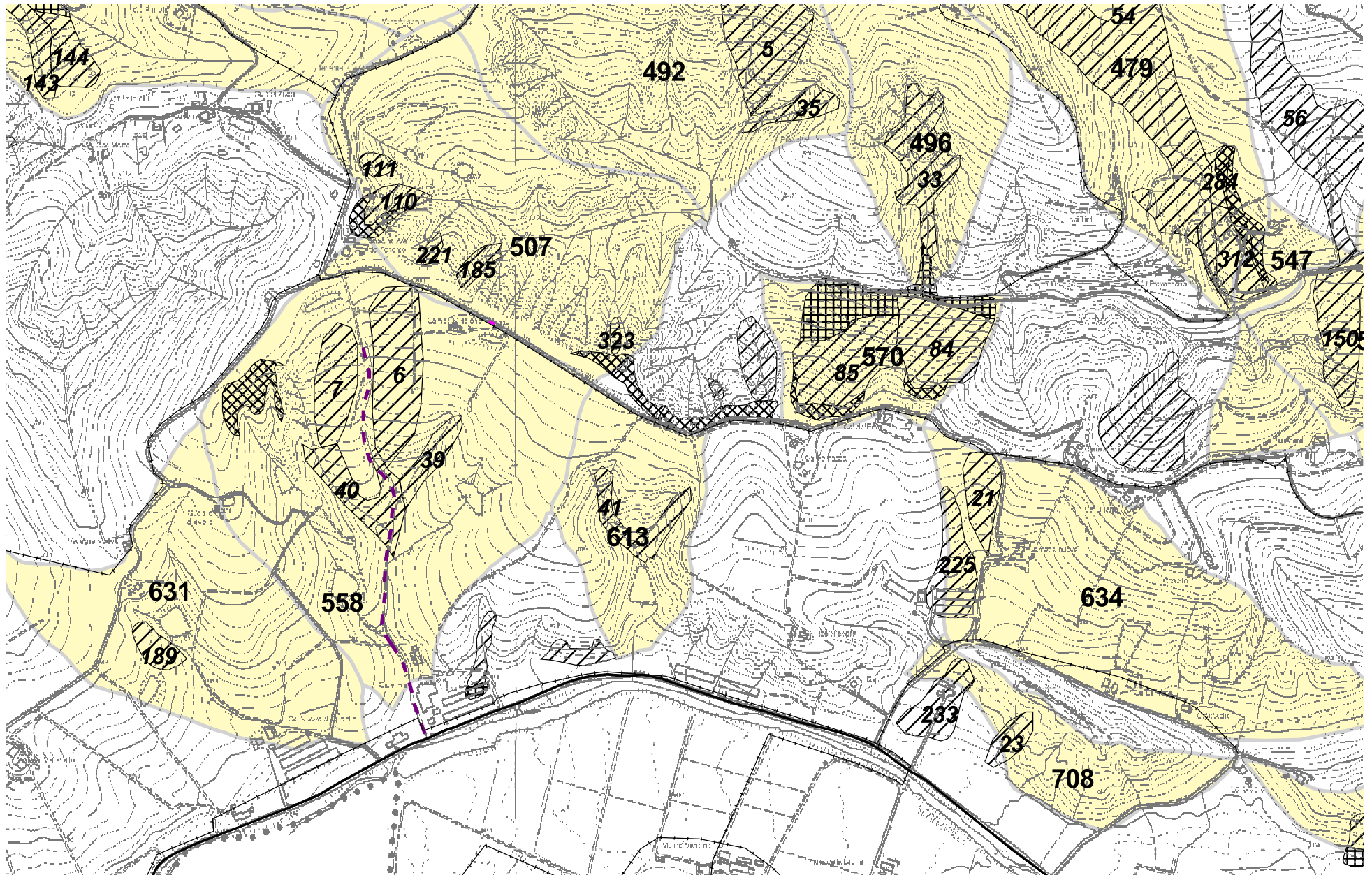
ID dissesto:	5	35
Tipo frana:	4	3
Stato di attività:	4	4
Erosione idrica:	EI	EI
Elementi a rischio:	AD	
Danno atteso:	DL = 167 m	
Priorità di intervento:	1	
Interventi:	MT MS RI VR	MT MS RI

ID dissesto:	110
Tipo frana:	3
Stato di attività:	4
Erosione idrica:	EI
Elementi a rischio:	AD
Danno atteso:	DL = 63 m
Priorità di intervento:	1
Interventi:	MT MS RI VR

ID dissesto:	111	185
Tipo frana:	4	3
Stato di attività:	4	4
Erosione idrica:		CC
Elementi a rischio:		
Danno atteso:		
Priorità di intervento:	1	1
Interventi:	MT MS RI	MT MS RI

ID dissesto:	221
Tipo frana:	3
Stato di attività:	4
Erosione idrica:	EI
Elementi a rischio:	
Danno atteso:	
Priorità di intervento:	1
Interventi:	MT MS RI

ID dissesto:	323
Tipo frana:	3
Stato di attività:	4
Erosione idrica:	CC
Elementi a rischio:	
Danno atteso:	
Priorità di intervento:	1
Interventi:	MT MS RI



ID UIE:631;558;613

Comune:Montevoglio

Località:

ID dissesto:	189
Tipo frana:	3
Stato di attività:	4
Erosione idrica:	
Elementi a rischio:	
Danno atteso:	
Priorità di intervento:	1
Interventi:	MT MS RI

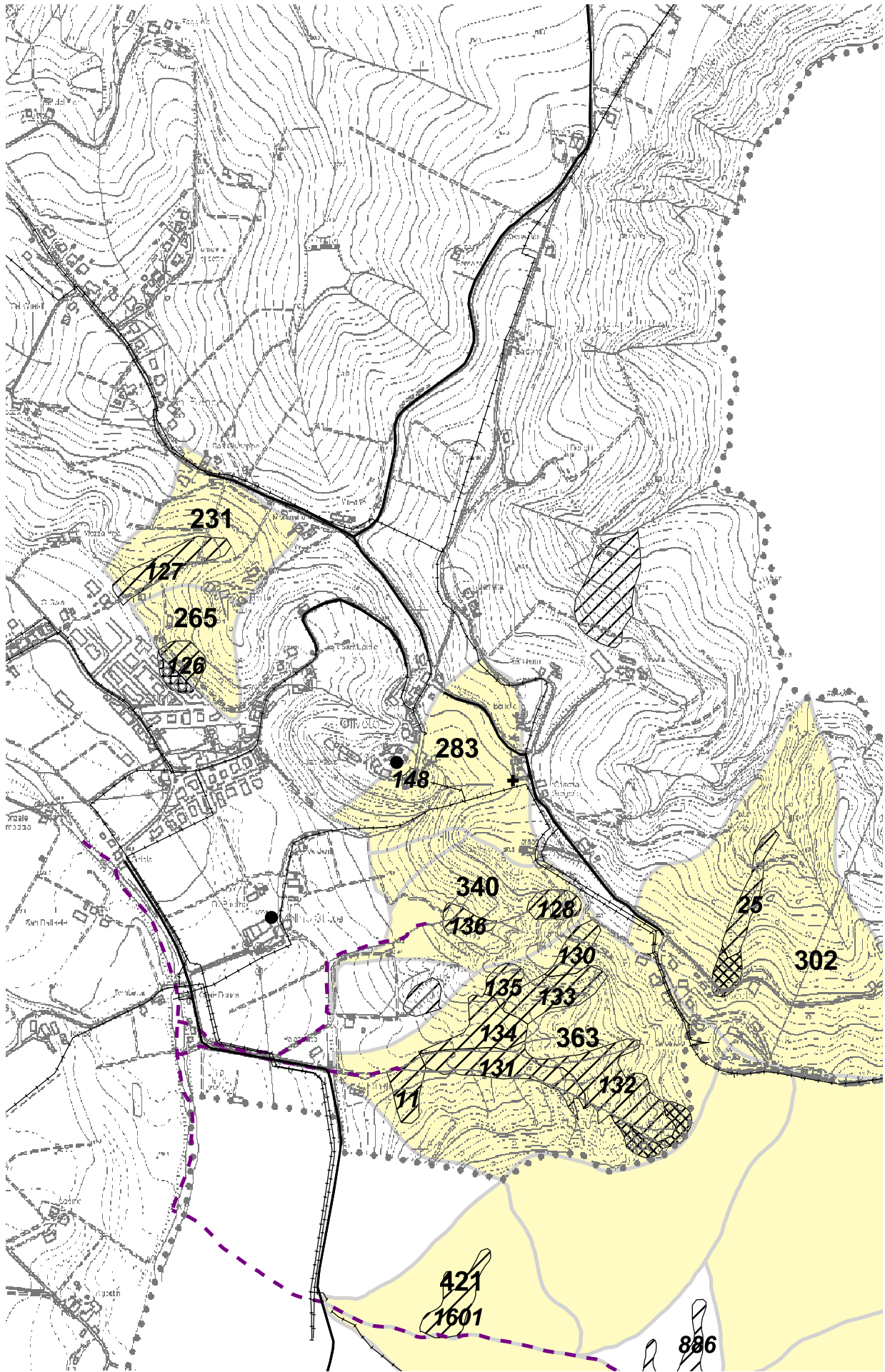
ID dissesto:	6
Tipo frana:	3
Stato di attività:	4
Erosione idrica:	ED
Elementi a rischio:	AD
Danno atteso:	DL = 76 m
Priorità di intervento:	1
Interventi:	MT MS RI VR

ID dissesto:	7
Tipo frana:	3
Stato di attività:	4
Erosione idrica:	ED
Elementi a rischio:	AD
Danno atteso:	DL = 95 m
Priorità di intervento:	1
Interventi:	MT MS RI VR

ID dissesto:	39
Tipo frana:	4
Stato di attività:	4
Erosione idrica:	ED
Elementi a rischio:	
Danno atteso:	
Priorità di intervento:	1
Interventi:	MT MS RI

ID dissesto:	40
Tipo frana:	4
Stato di attività:	4
Erosione idrica:	ED
Elementi a rischio:	
Danno atteso:	
Priorità di intervento:	1
Interventi:	MT MS RI

ID dissesto:	41
Tipo frana:	4
Stato di attività:	4
Erosione idrica:	CC
Elementi a rischio:	
Danno atteso:	
Priorità di intervento:	1
Interventi:	MT MS RI



ID UIE:363;302

Comune:Montevoglio

Località:

ID dissesto:	11														
Tipo frana:	4														
Stato di attività:	4														
Erosione idrica:	EI														
Elementi a rischio:															
Danno atteso:															
Priorità di intervento:	1														
Interventi:	MT	VS	RI												

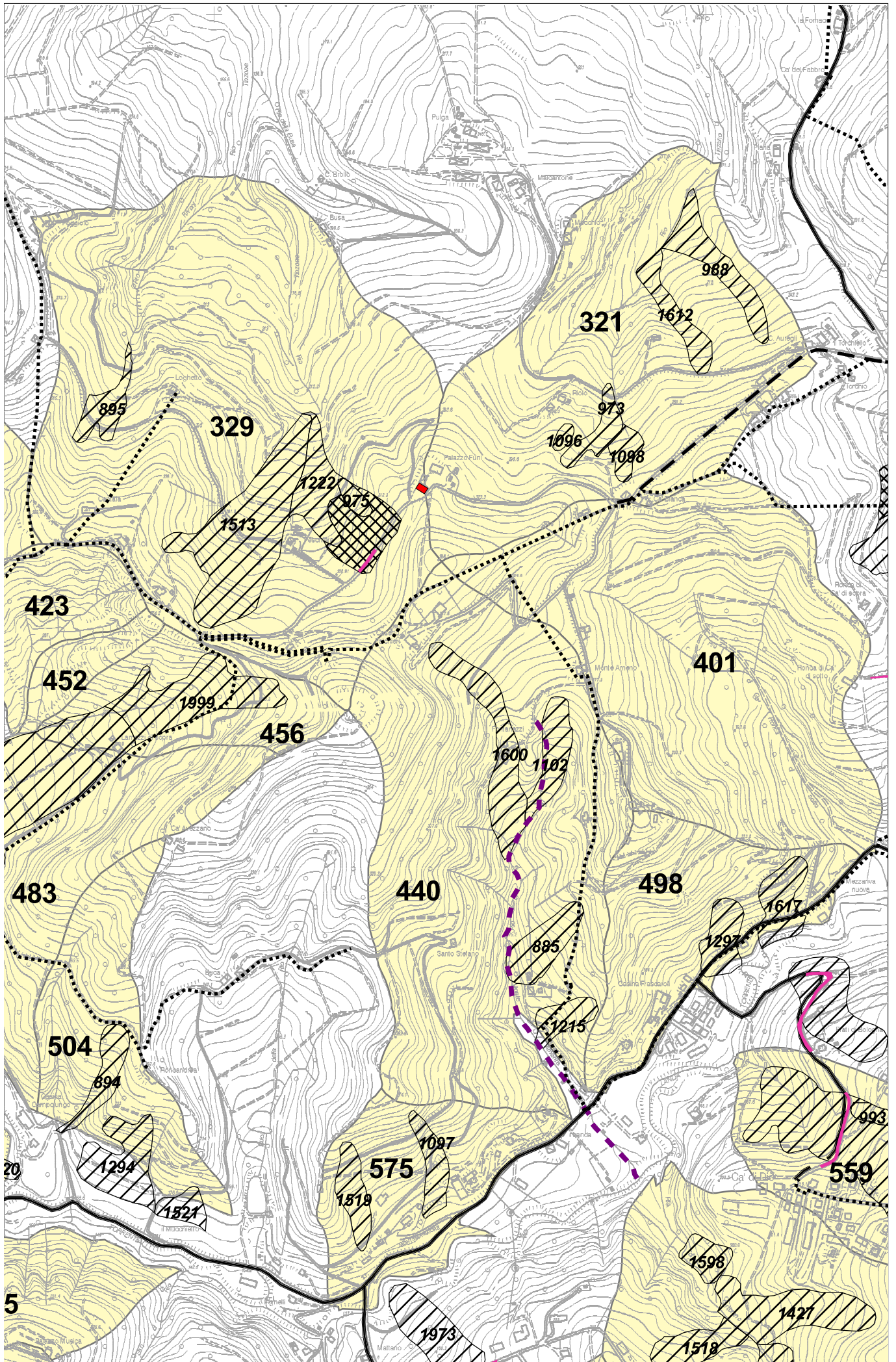
ID dissesto:	130														
Tipo frana:	3														
Stato di attività:	4														
Erosione idrica:	EI														
Elementi a rischio:															
Danno atteso:															
Priorità di intervento:	1														
Interventi:	MT	VS	RI												

ID dissesto:	131														
Tipo frana:	4														
Stato di attività:	4														
Erosione idrica:	EI														
Elementi a rischio:															
Danno atteso:															
Priorità di intervento:	1														
Interventi:	MT	VS	RI												

ID dissesto:	132							25							
Tipo frana:	3							3							
Stato di attività:	4							4							
Erosione idrica:	EI							EI							
Elementi a rischio:															
Danno atteso:															
Priorità di intervento:	1							1							
Interventi:	MT	VS	RI					MT	VS	RI					

ID dissesto:	133														
Tipo frana:	3														
Stato di attività:	4														
Erosione idrica:	EI														
Elementi a rischio:															
Danno atteso:															
Priorità di intervento:	1														
Interventi:	MT	VS	RI												

ID dissesto:	134							135							
Tipo frana:	4							3							
Stato di attività:	4							4							
Erosione idrica:	EI							EI							
Elementi a rischio:															
Danno atteso:															
Priorità di intervento:	1							1							
Interventi:	MT	VS	RI					MT	VS	RI					



ID UIE:329;321

Comune:Monte San Pietro

Località:

ID dissesto:	859														
Tipo frana:	4														
Stato di attività:	6														
Erosione idrica:															
Elementi a rischio:															
Danno atteso:															
Priorità di intervento:	1														
Interventi:	MT	VS	RI												

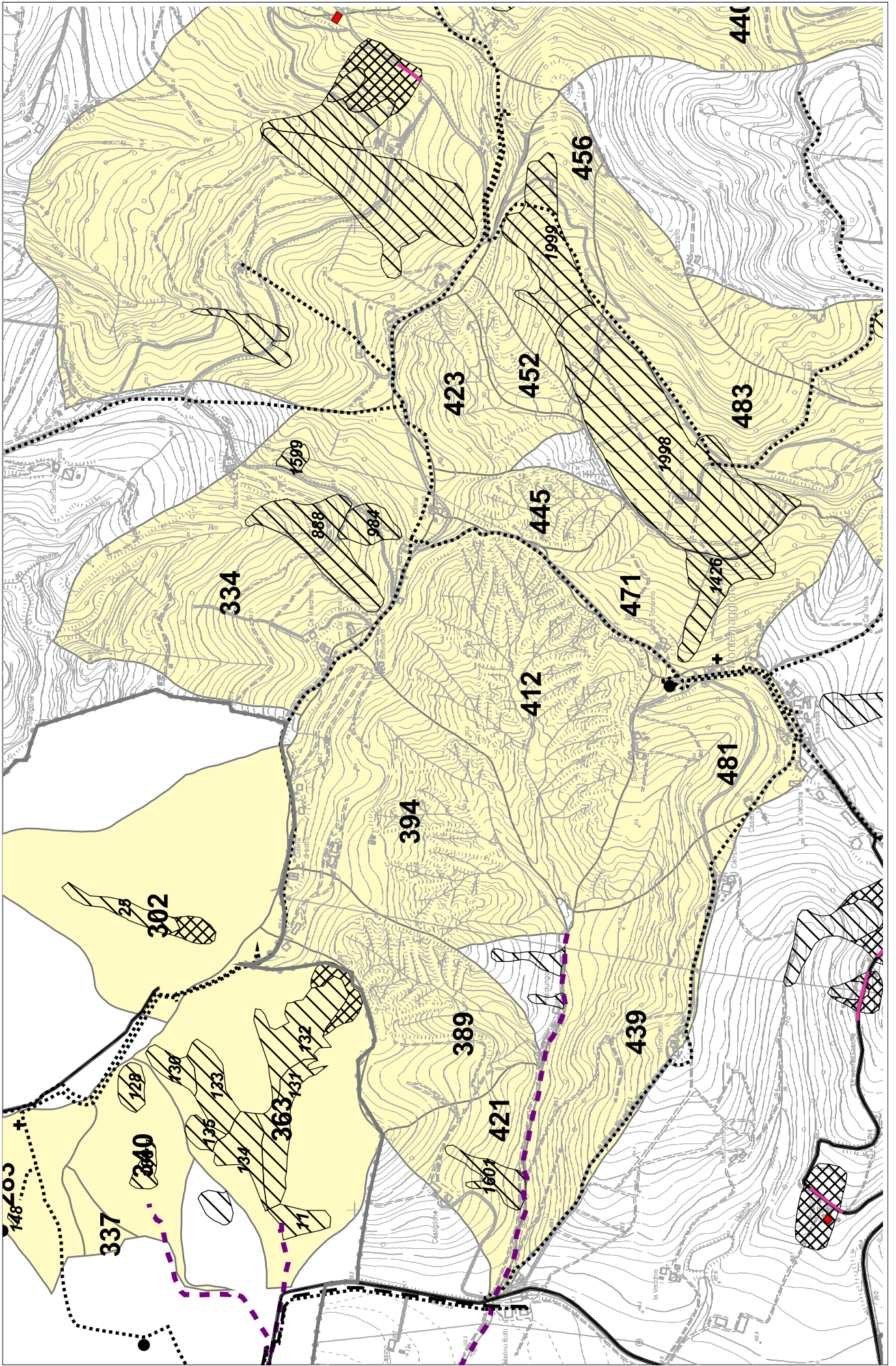
ID dissesto:	975														
Tipo frana:	3														
Stato di attività:	4														
Erosione idrica:															
Elementi a rischio:															
Danno atteso:	DL =	36	m												
Priorità di intervento:	2														
Interventi:	MT	VS	RI	VR	I										

ID dissesto:	1222														
Tipo frana:	4														
Stato di attività:	4														
Erosione idrica:															
Elementi a rischio:															
Danno atteso:	DL =	126	m												
Priorità di intervento:	2														
Interventi:	MT	VS	RI	VR	I										

ID dissesto:	1513														
Tipo frana:	3														
Stato di attività:	4														
Erosione idrica:															
Elementi a rischio:	AD														
Danno atteso:															
Priorità di intervento:	DL =	212	m												
Interventi:	MT	VS	RI	VR	I										

ID dissesto:	973							988						
Tipo frana:	4							4						
Stato di attività:	4							4						
Erosione idrica:														
Elementi a rischio:														
Danno atteso:														
Priorità di intervento:	1							1						
Interventi:	MT	VS	RI					MT	VS	RI				

ID dissesto:	1096							1098						
Tipo frana:	3							3						
Stato di attività:	4							4						
Erosione idrica:														
Elementi a rischio:								GD	AD					
Danno atteso:								DL =	91	m				
Priorità di intervento:	1							1						
Interventi:	MT	VS	RI					MT	VS	RI				



ID UIE:421;471;334 Comune:Monte San Pietro

Località:Montemaggiore

ID dissesto:	1601
Tipo frana:	3
Stato di attività:	4
Erosione idrica:	EI
Elementi a rischio:	
Danno atteso:	
Priorità di intervento:	1
Interventi:	MT VS RI

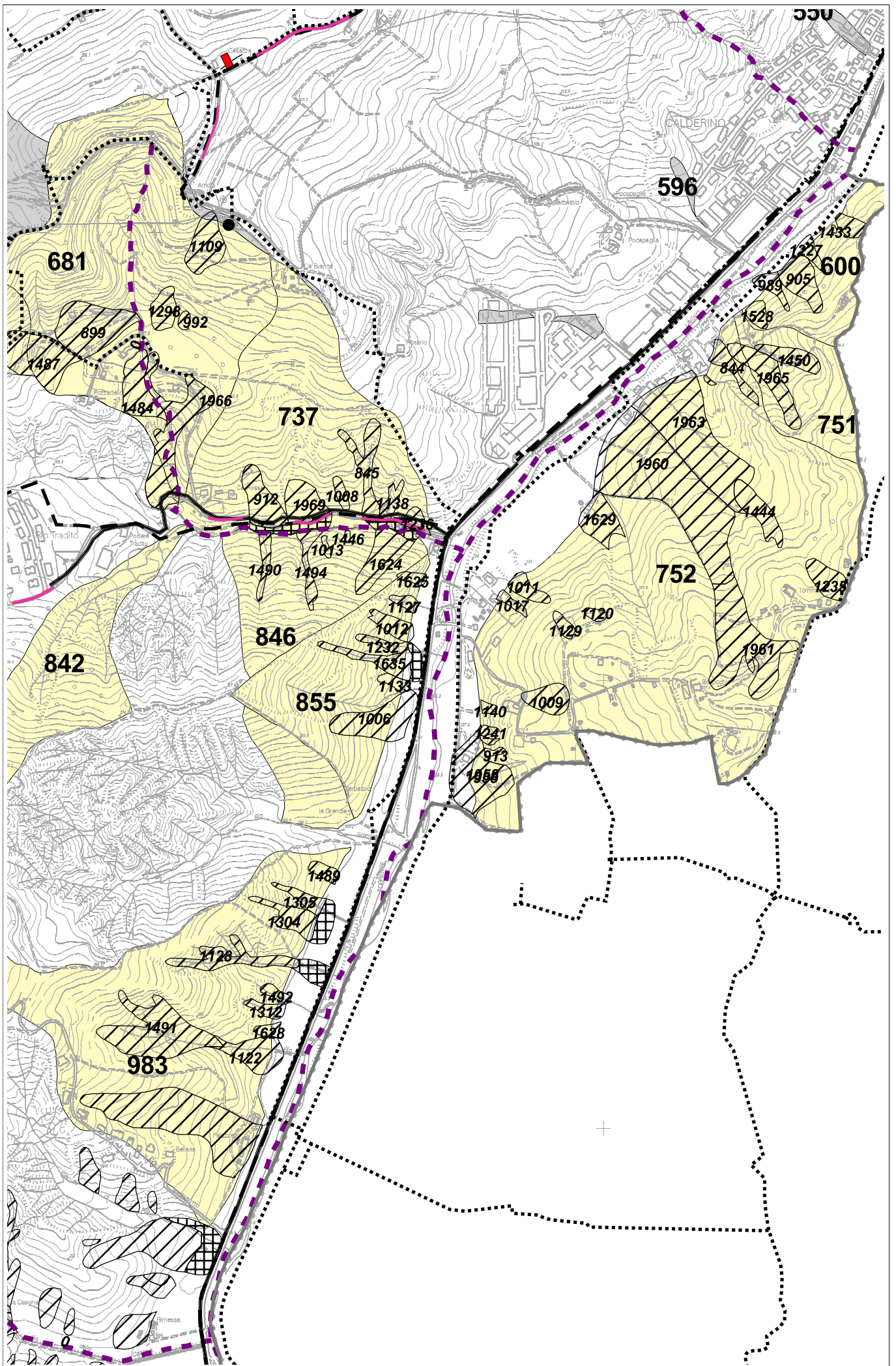
ID dissesto:	1426
Tipo frana:	3
Stato di attività:	4
Erosione idrica:	
Elementi a rischio:	
Danno atteso:	
Priorità di intervento:	1
Interventi:	MT VS RI

ID dissesto:	888
Tipo frana:	3
Stato di attività:	4
Erosione idrica:	
Elementi a rischio:	AD
Danno atteso:	DL = 45 m
Priorità di intervento:	1
Interventi:	MT VS RI VR

ID dissesto:	984
Tipo frana:	3
Stato di attività:	4
Erosione idrica:	
Elementi a rischio:	AD
Danno atteso:	DL = 43 m
Priorità di intervento:	1
Interventi:	MT VS RI VR

ID dissesto:	1599
Tipo frana:	3
Stato di attività:	4
Erosione idrica:	
Elementi a rischio:	
Danno atteso:	
Priorità di intervento:	1
Interventi:	MT VS RI

ID dissesto:	
Tipo frana:	3
Stato di attività:	4
Erosione idrica:	
Elementi a rischio:	
Danno atteso:	
Priorità di intervento:	1
Interventi:	



ID UIE:681

Comune: Monte San pietro

Località:Calderino

ID dissesto:	899												
Tipo frana:	3												
Stato di attività:	4												
Erosione idrica:	EI												
Elementi a rischio:	AD												
Danno atteso:	DL	=	82	m									
Priorità di intervento:	1												
Interventi:	VS	MT	RI	VR									

ID dissesto:	992												
Tipo frana:	3												
Stato di attività:	4												
Erosione idrica:	EI												
Elementi a rischio:													
Danno atteso:													
Priorità di intervento:	1												
Interventi:	VS	MT	RI										

ID dissesto:	1109												
Tipo frana:	3												
Stato di attività:	4												
Erosione idrica:	EI												
Elementi a rischio:													
Danno atteso:													
Priorità di intervento:	1												
Interventi:	VS	MT	RI										

ID dissesto:	1298												
Tipo frana:	3												
Stato di attività:	4												
Erosione idrica:	EI												
Elementi a rischio:													
Danno atteso:													
Priorità di intervento:	1												
Interventi:	VS	MT	RI										

ID dissesto:	1484												
Tipo frana:	3												
Stato di attività:	4												
Erosione idrica:	EI												
Elementi a rischio:													
Danno atteso:													
Priorità di intervento:	1												
Interventi:	VS	MT	RI										

ID dissesto:	1487						1966					
Tipo frana:	3						4					
Stato di attività:	4						4					
Erosione idrica:	EI						EI					
Elementi a rischio:	AD						AD					
Danno atteso:	DL	=	171	m			DL	=	109	m		
Priorità di intervento:	1						1					
Interventi:	VS	MT	RI	VR			MT	VS	RI	VR		

ID dissesto:	845												
Tipo frana:	4												
Stato di attività:	4												
Erosione idrica:	EI												
Elementi a rischio:	SS	GD											
Danno atteso:	DL	=	39	m									
Priorità di intervento:	2												
Interventi:	VS	MT	RI	VR	I								

ID dissesto:	912												
Tipo frana:	3												
Stato di attività:	4												
Erosione idrica:													
Elementi a rischio:	SS	GD											
Danno atteso:	DL	=	88	m									
Priorità di intervento:	2												
Interventi:	VS	MT	RI	VR	I								

ID dissesto:	1008												
Tipo frana:	3												
Stato di attività:	4												
Erosione idrica:													
Elementi a rischio:	SS	GD											
Danno atteso:	DL	=	22	m									
Priorità di intervento:	2												
Interventi:	VS	MT	RI	VR	I								

ID dissesto:	1138												
Tipo frana:	3												
Stato di attività:	4												
Erosione idrica:													
Elementi a rischio:	SS	GD											
Danno atteso:	DL	=	31	m									
Priorità di intervento:	2												
Interventi:	VS	MT	RI	VR	I								

ID dissesto:	1236												
Tipo frana:	3												
Stato di attività:	4												
Erosione idrica:													
Elementi a rischio:	SS	GD											
Danno atteso:	DL	=	66	m									
Priorità di intervento:	2												
Interventi:	VS	MT	RI	VR	I								

ID dissesto:	1969												
Tipo frana:	4												
Stato di attività:	4												
Erosione idrica:													
Elementi a rischio:	SS	GD											
Danno atteso:	DL	=	103	m									
Priorità di intervento:	2												
Interventi:	VS	MT	RI	VR	I								

ID UIE:752

Comune: Monte San pietro

Località:Calderino

ID dissesto:	844	913
Tipo frana:	4	3
Stato di attività:	4	4
Erosione idrica:		
Elementi a rischio:		
Danno atteso:		
Priorità di intervento:	1	1
Interventi:	VS MT RI	VS MT RI

ID dissesto:	1009	1011
Tipo frana:	3	3
Stato di attività:	4	4
Erosione idrica:		
Elementi a rischio:		
Danno atteso:		
Priorità di intervento:	1	1
Interventi:	VS MT RI	VS MT RI

ID dissesto:	1017	1120
Tipo frana:	4	3
Stato di attività:	4	4
Erosione idrica:		
Elementi a rischio:		
Danno atteso:		
Priorità di intervento:	1	1
Interventi:	VS MT RI	VS MT RI

ID dissesto:	1129	1140
Tipo frana:	3	3
Stato di attività:	4	4
Erosione idrica:		
Elementi a rischio:		
Danno atteso:		
Priorità di intervento:	1	1
Interventi:	VS MT RI	VS MT RI

ID dissesto:	1235	1241
Tipo frana:	3	3
Stato di attività:	4	4
Erosione idrica:		
Elementi a rischio:		
Danno atteso:		
Priorità di intervento:	1	1
Interventi:	VS MT RI	VS MT RI

ID dissesto:	1444	1629
Tipo frana:	3	3
Stato di attività:	4	4
Erosione idrica:		
Elementi a rischio:		
Danno atteso:		
Priorità di intervento:	1	1
Interventi:	VS MT RI	VS MT RI

ID UIE:600;751

Comune: Monte San pietro

Località:Calderino

ID dissesto:	905												
Tipo frana:	3												
Stato di attività:	4												
Erosione idrica:													
Elementi a rischio:	AD												
Danno atteso:	DL	=	71	m									
Priorità di intervento:	1												
Interventi:	VS	MT	RI	VR									

ID dissesto:	989												
Tipo frana:	4												
Stato di attività:	4												
Erosione idrica:													
Elementi a rischio:	AD												
Danno atteso:	DL	=	60	m									
Priorità di intervento:	1												
Interventi:	VS	MT	RI	Vr									

ID dissesto:	1227												
Tipo frana:	3												
Stato di attività:	4												
Erosione idrica:													
Elementi a rischio:	AD												
Danno atteso:	DL	=	57	m									
Priorità di intervento:	1												
Interventi:	VS	MT	RI	VR									

ID dissesto:	1228												
Tipo frana:	3												
Stato di attività:	4												
Erosione idrica:													
Elementi a rischio:													
Danno atteso:													
Priorità di intervento:	1												
Interventi:	VS	MT	RI										

ID dissesto:	1528												
Tipo frana:	3												
Stato di attività:	4												
Erosione idrica:													
Elementi a rischio:													
Danno atteso:													
Priorità di intervento:	1												
Interventi:	VS	MT	RI										

ID dissesto:	1450						1965							
Tipo frana:	3							4						
Stato di attività:	4							4						
Erosione idrica:														
Elementi a rischio:														
Danno atteso:														
Priorità di intervento:	1							1						
Interventi:	VS	MT	RI					VS	MT	RI				

ID UIE:846

Comune: Monte San pietro

Località:Rio Tradito

ID dissesto:	1013
Tipo frana:	3
Stato di attività:	4
Erosione idrica:	EI
Elementi a rischio:	
Danno atteso:	
Priorità di intervento:	1
Interventi:	VS MT RI

ID dissesto:	1446
Tipo frana:	3
Stato di attività:	4
Erosione idrica:	EI
Elementi a rischio:	
Danno atteso:	
Priorità di intervento:	1
Interventi:	VS MT RI

ID dissesto:	1490
Tipo frana:	4
Stato di attività:	4
Erosione idrica:	EI
Elementi a rischio:	
Danno atteso:	
Priorità di intervento:	1
Interventi:	VS MT RI

ID dissesto:	1494
Tipo frana:	4
Stato di attività:	4
Erosione idrica:	EI
Elementi a rischio:	
Danno atteso:	
Priorità di intervento:	1
Interventi:	VS MT RI

ID dissesto:	1624
Tipo frana:	3
Stato di attività:	4
Erosione idrica:	EI
Elementi a rischio:	
Danno atteso:	
Priorità di intervento:	1
Interventi:	VS MT RI

ID UIE:855

Comune: Monte San pietro

Località:

ID dissesto:	1006														
Tipo frana:	3														
Stato di attività:	4														
Erosione idrica:															
Elementi a rischio:	AD	GD	SS												
Danno atteso:	DL	=	112	m											
Priorità di intervento:	1														
Interventi:	VS	MT	RI	VR											

ID dissesto:	1012														
Tipo frana:	3														
Stato di attività:	4														
Erosione idrica:															
Elementi a rischio:															
Danno atteso:															
Priorità di intervento:	1														
Interventi:	VS	MT	RI												

ID dissesto:	1127														
Tipo frana:	3														
Stato di attività:	4														
Erosione idrica:															
Elementi a rischio:															
Danno atteso:															
Priorità di intervento:	1														
Interventi:	VS	MT	RI												

ID dissesto:	1232														
Tipo frana:	4														
Stato di attività:	4														
Erosione idrica:															
Elementi a rischio:	AD	GD	SS												
Danno atteso:	DL	=	24	m											
Priorità di intervento:	1														
Interventi:	VS	MT	RI	VR											

ID dissesto:	1625														
Tipo frana:	3														
Stato di attività:	4														
Erosione idrica:															
Elementi a rischio:															
Danno atteso:															
Priorità di intervento:	1														
Interventi:	VS	MT	RI												

ID dissesto:	1635							1133							
Tipo frana:	4							3							
Stato di attività:	4							4							
Erosione idrica:															
Elementi a rischio:	AD	GD	SS					AD	GD	SS					
Danno atteso:	DL	=	68	m				DL	=	24	m				
Priorità di intervento:	1							1							
Interventi:	VS	MT	RI	VR				VS	MT	RI	VR				

ID UIE:983

Comune: Monte San pietro

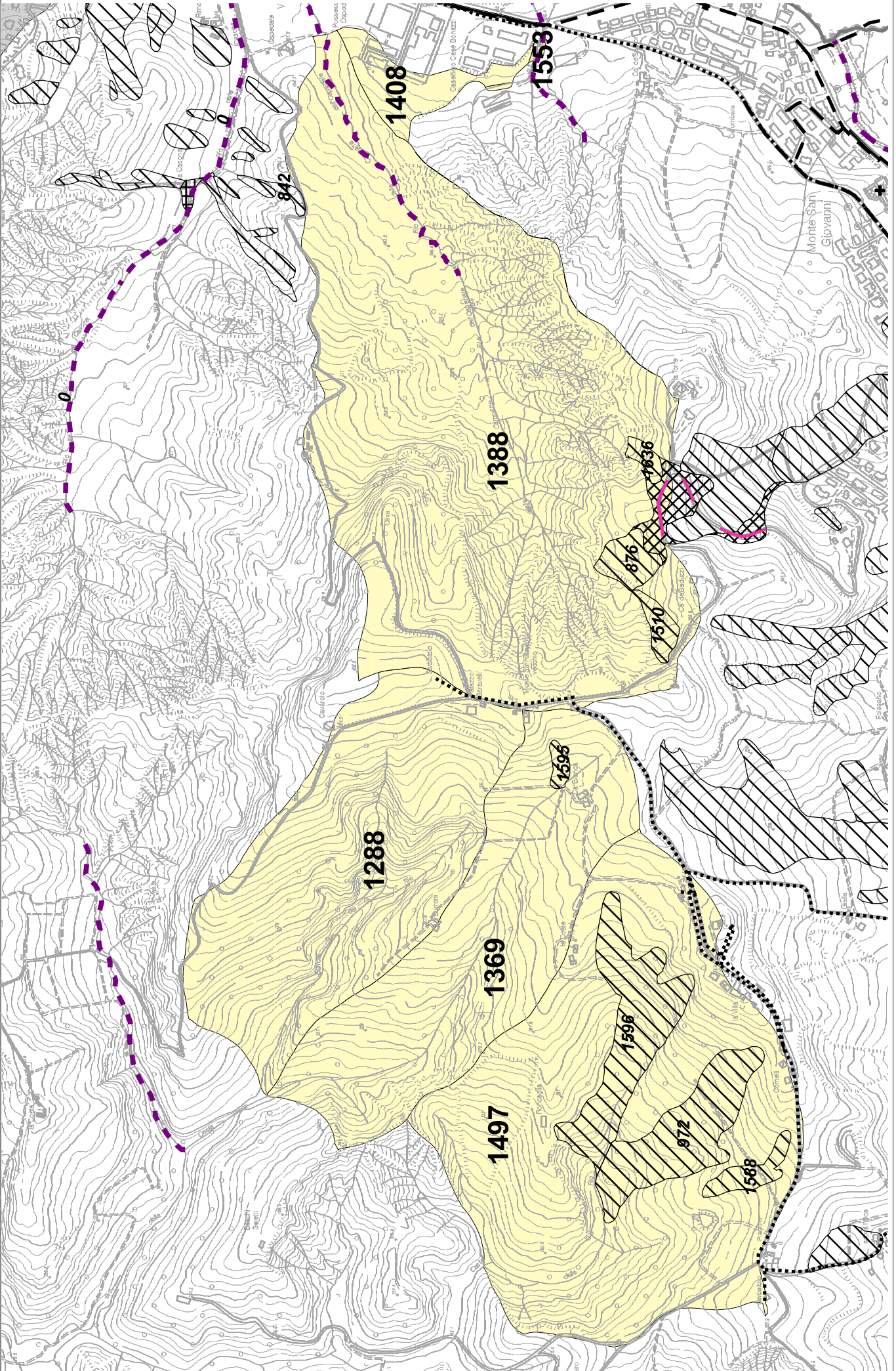
Località:

ID dissesto:	1489
Tipo frana:	4
Stato di attività:	4
Erosione idrica:	ED
Elementi a rischio:	
Danno atteso:	
Priorità di intervento:	1
Interventi:	VS MT RI

ID dissesto:	1491
Tipo frana:	4
Stato di attività:	4
Erosione idrica:	ED
Elementi a rischio:	
Danno atteso:	
Priorità di intervento:	1
Interventi:	VS MT RI

ID dissesto:	1492
Tipo frana:	4
Stato di attività:	4
Erosione idrica:	ED
Elementi a rischio:	
Danno atteso:	
Priorità di intervento:	1
Interventi:	VS MT RI

ID dissesto:	1304 1020
Tipo frana:	4
Stato di attività:	4
Erosione idrica:	ED
Elementi a rischio:	
Danno atteso:	
Priorità di intervento:	1
Interventi:	VS MT RI



ID UIE:1497;1369;1388 Comune: Monte San Pietro

Località:Monte San Giovanni

ID dissesto:	972
Tipo frana:	3
Stato di attività:	4
Erosione idrica:	
Elementi a rischio:	
Danno atteso:	
Priorità di intervento:	1
Interventi:	VS MT RI

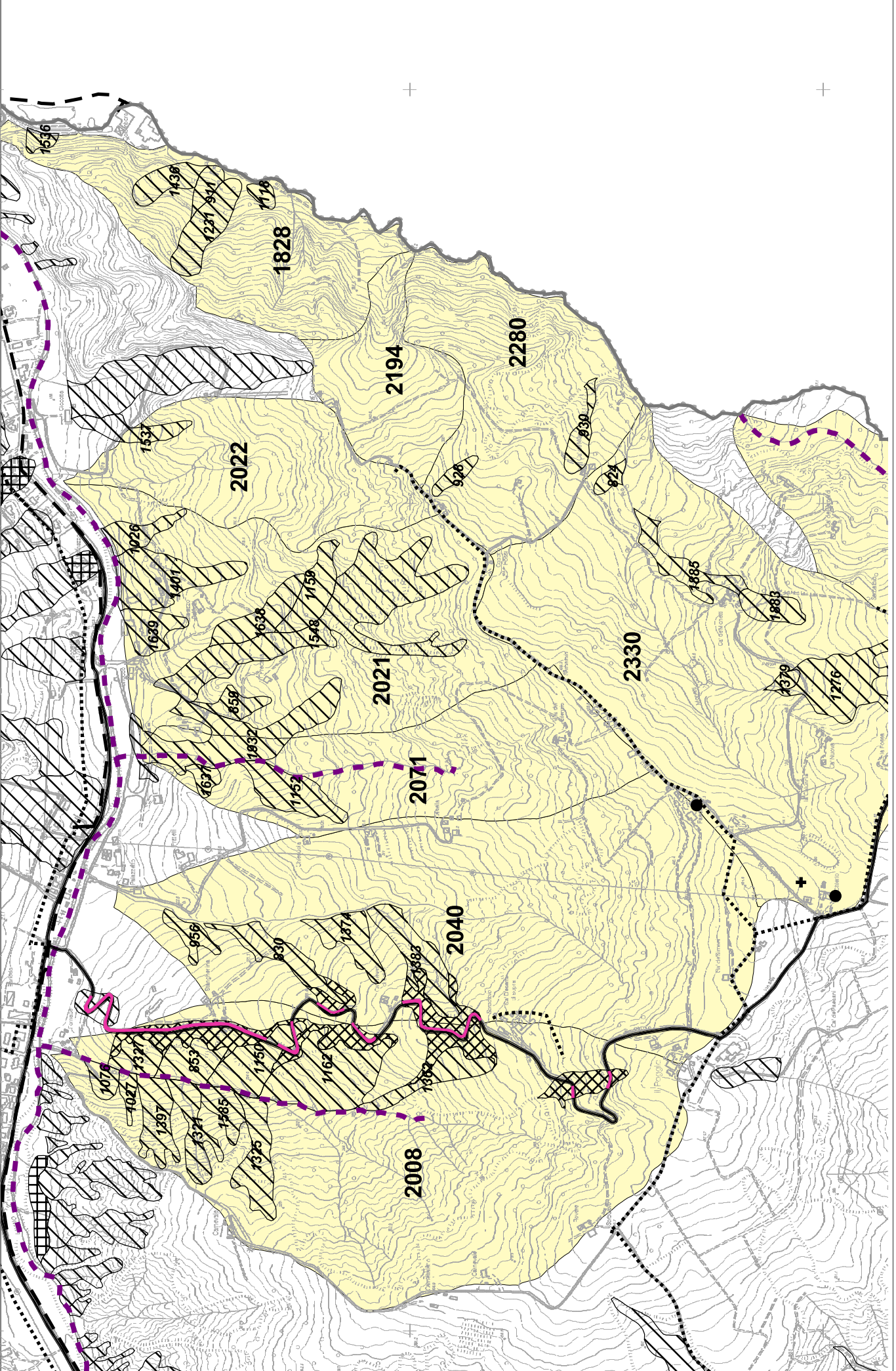
ID dissesto:	1558
Tipo frana:	4
Stato di attività:	4
Erosione idrica:	
Elementi a rischio:	
Danno atteso:	
Priorità di intervento:	1
Interventi:	VS MT RI

ID dissesto:	1596
Tipo frana:	3
Stato di attività:	4
Erosione idrica:	
Elementi a rischio:	
Danno atteso:	
Priorità di intervento:	1
Interventi:	VS MT RI

ID dissesto:	1595
Tipo frana:	3
Stato di attività:	4
Erosione idrica:	
Elementi a rischio:	
Danno atteso:	
Priorità di intervento:	1
Interventi:	VS MT RI

ID dissesto:	876
Tipo frana:	3
Stato di attività:	4
Erosione idrica:	CC
Elementi a rischio:	
Danno atteso:	DL = 96 m
Priorità di intervento:	1
Interventi:	VS MT RI VR

ID dissesto:	1510	1636
Tipo frana:	3	3
Stato di attività:	4	4
Erosione idrica:	CC	CC
Elementi a rischio:		
Danno atteso:		DL = 87 m
Priorità di intervento:	1	1
Interventi:	VS MT RI	MT VS RI VR



ID UIE:2040-2071

Comune: Monte San Pietro

Località: Monte San Giovanni

ID dissesto:	830													
Tipo frana:	4													
Stato di attività:	4													
Erosione idrica:														
Elementi a rischio:	SS													
Danno atteso:	DL = 90 m													
Priorità di intervento:	2													
Interventi:	VS	MT	RI	I	VR									

ID dissesto:	956													
Tipo frana:	3													
Stato di attività:	4													
Erosione idrica:														
Elementi a rischio:														
Danno atteso:														
Priorità di intervento:	1													
Interventi:	VS	MT	RI											

ID dissesto:	1374													
Tipo frana:	3													
Stato di attività:	4													
Erosione idrica:														
Elementi a rischio:														
Danno atteso:														
Priorità di intervento:	1													
Interventi:	VS	MT	RI											

ID dissesto:	1383													
Tipo frana:	4													
Stato di attività:	4													
Erosione idrica:														
Elementi a rischio:	SS													
Danno atteso:	DL = 195 m													
Priorità di intervento:	2													
Interventi:	VS	MT	RI	I	VR									

ID dissesto:	1152													
Tipo frana:	3													
Stato di attività:	4													
Erosione idrica:	ED													
Elementi a rischio:														
Danno atteso:														
Priorità di intervento:	1													
Interventi:	VS	MT	RI											

ID dissesto:	1637							1932						
Tipo frana:	3							4						
Stato di attività:	4							4						
Erosione idrica:	ED							ED						
Elementi a rischio:														
Danno atteso:							1							
Priorità di intervento:	1													
Interventi:	MT	VS	RI				MT	VS	RI					

ID UIE:2021

Comune: Monte San Pietro

Località: Monte San Giovanni

ID dissesto:	859
Tipo frana:	3
Stato di attività:	4
Erosione idrica:	
Elementi a rischio:	
Danno atteso:	
Priorità di intervento:	1
Interventi:	VS MT RI

ID dissesto:	1026
Tipo frana:	3
Stato di attività:	4
Erosione idrica:	
Elementi a rischio:	
Danno atteso:	
Priorità di intervento:	1
Interventi:	VS MT RI

ID dissesto:	1159
Tipo frana:	3
Stato di attività:	4
Erosione idrica:	
Elementi a rischio:	
Danno atteso:	
Priorità di intervento:	1
Interventi:	VS MT RI

ID dissesto:	1401
Tipo frana:	3
Stato di attività:	4
Erosione idrica:	
Elementi a rischio:	
Danno atteso:	
Priorità di intervento:	1
Interventi:	VS MT RI

ID dissesto:	1548
Tipo frana:	4
Stato di attività:	4
Erosione idrica:	
Elementi a rischio:	
Danno atteso:	
Priorità di intervento:	1
Interventi:	VS MT RI

ID dissesto:	1638	1639
Tipo frana:	4	3
Stato di attività:	4	4
Erosione idrica:		
Elementi a rischio:		
Danno atteso:		
Priorità di intervento:	1	1
Interventi:	VS MT RI	MT VS RI

ID UIE:2022;1828;1855 Comune: Monte San Pietro

Località:Monte San Giovanni

ID dissesto:	1537
Tipo frana:	4
Stato di attività:	4
Erosione idrica:	
Elementi a rischio:	
Danno atteso:	
Priorità di intervento:	1
Interventi:	VS MT RI

ID dissesto:	911
Tipo frana:	4
Stato di attività:	4
Erosione idrica:	
Elementi a rischio:	
Danno atteso:	
Priorità di intervento:	1
Interventi:	VS MT RI

ID dissesto:	1118
Tipo frana:	3
Stato di attività:	4
Erosione idrica:	
Elementi a rischio:	
Danno atteso:	
Priorità di intervento:	1
Interventi:	VS MT RI

ID dissesto:	1231
Tipo frana:	3
Stato di attività:	4
Erosione idrica:	
Elementi a rischio:	
Danno atteso:	
Priorità di intervento:	1
Interventi:	VS MT RI

ID dissesto:	1436
Tipo frana:	3
Stato di attività:	4
Erosione idrica:	
Elementi a rischio:	
Danno atteso:	
Priorità di intervento:	1
Interventi:	VS MT RI

ID dissesto:	1536	1620
Tipo frana:	3	3
Stato di attività:	4	4
Erosione idrica:		
Elementi a rischio:		
Danno atteso:		
Priorità di intervento:	1	1
Interventi:	VS MT RI	MT VS RI

ID UIE:2280;2330

Comune: Monte San Pietro

Località: Monte San Giovanni

ID dissesto:	928												
Tipo frana:	3												
Stato di attività:	4												
Erosione idrica:													
Elementi a rischio:	AD												
Danno atteso:	DL	=	27	m									
Priorità di intervento:	1												
Interventi:	VS	MT	RI	VR									

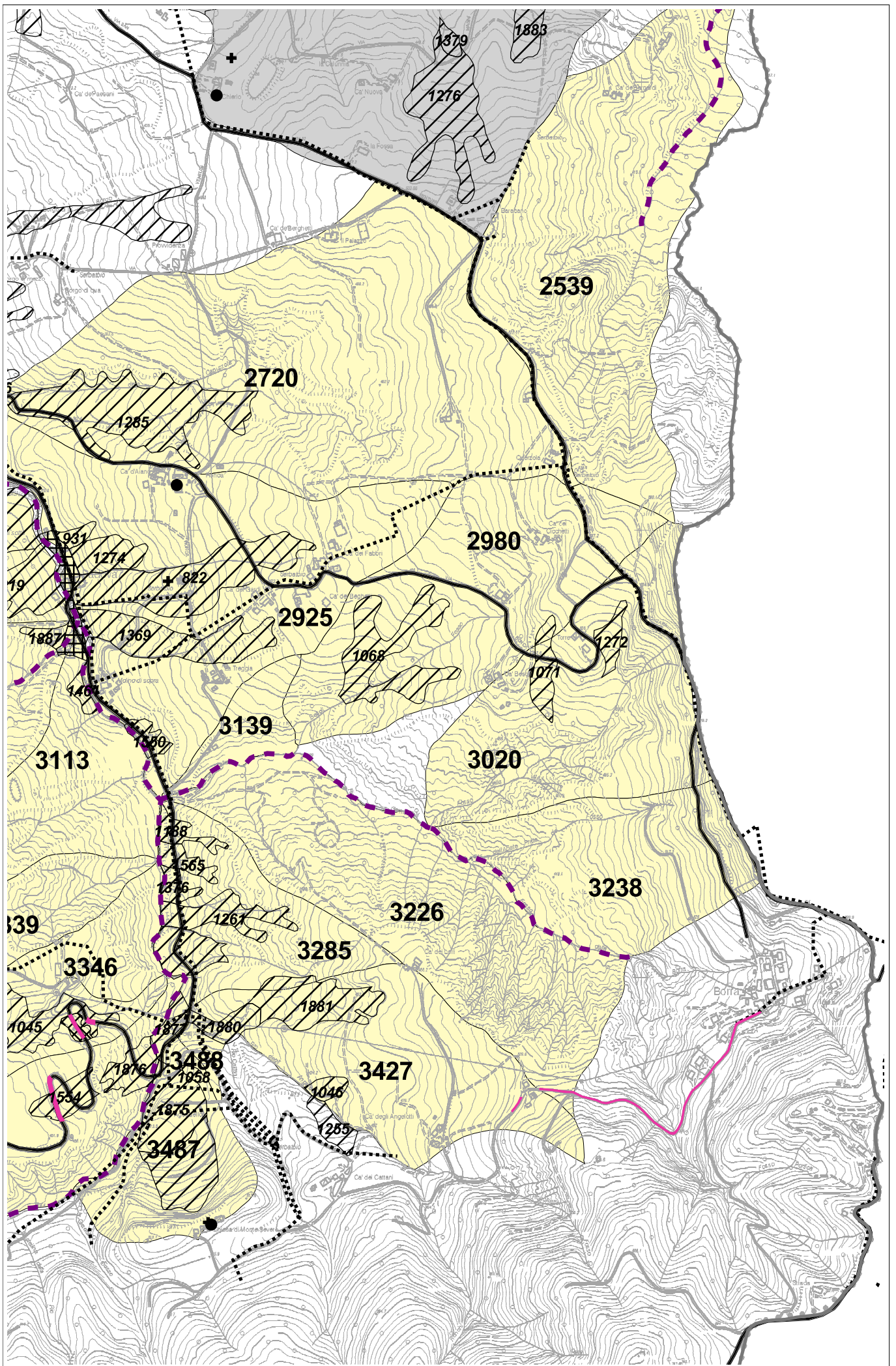
ID dissesto:	930												
Tipo frana:	4												
Stato di attività:	4												
Erosione idrica:													
Elementi a rischio:													
Danno atteso:													
Priorità di intervento:	1												
Interventi:	VS	MT	RI										

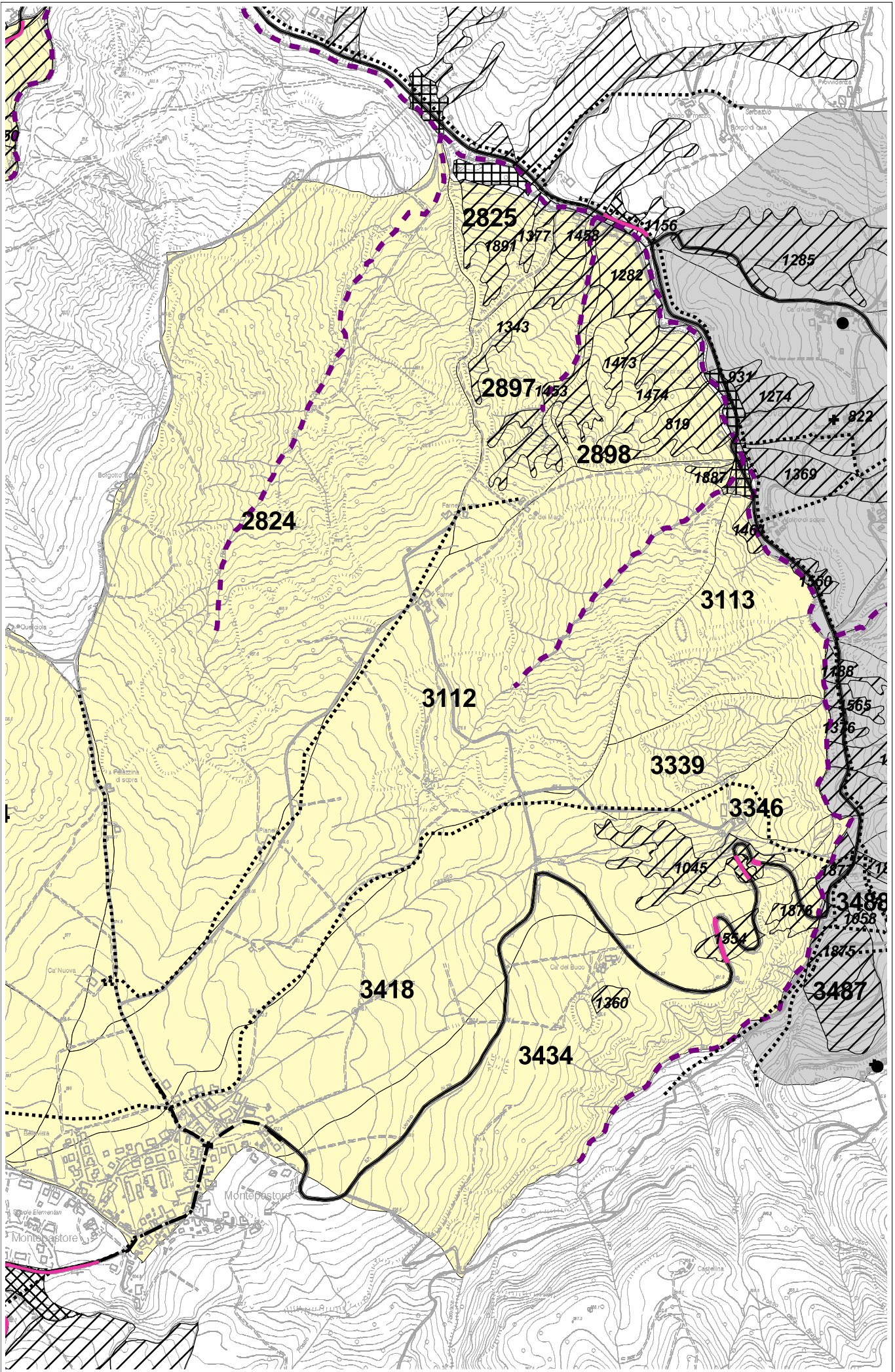
ID dissesto:	824												
Tipo frana:	3												
Stato di attività:	4												
Erosione idrica:													
Elementi a rischio:													
Danno atteso:													
Priorità di intervento:	1												
Interventi:	VS	MT	RI										

ID dissesto:	1276												
Tipo frana:	4												
Stato di attività:	4												
Erosione idrica:													
Elementi a rischio:													
Danno atteso:													
Priorità di intervento:	1												
Interventi:	VS	MT	RI										

ID dissesto:	1379												
Tipo frana:	3												
Stato di attività:	4												
Erosione idrica:													
Elementi a rischio:													
Danno atteso:													
Priorità di intervento:	1												
Interventi:	VS	MT	RI										

ID dissesto:	1883						1885					
Tipo frana:	4						4					
Stato di attività:	4						4					
Erosione idrica:												
Elementi a rischio:												
Danno atteso:												
Priorità di intervento:	1						1					
Interventi:	VS	MT	RI				MT	VS	RI			





ID UIE:3434;3418;3487 Comune:Monte San Pietro

Località:Montepastore

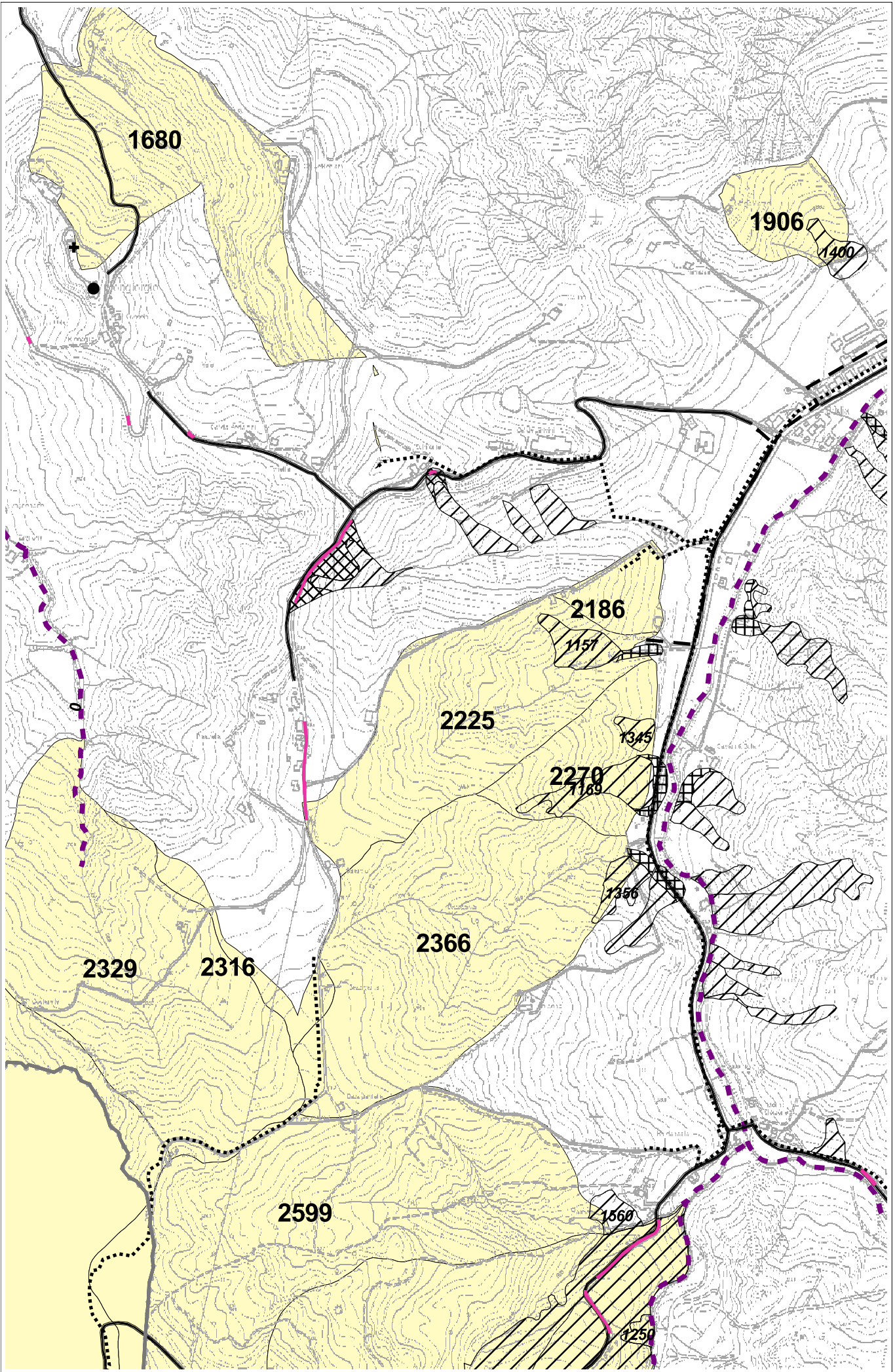
ID dissesto:	1554														
Tipo frana:	3														
Stato di attività:	4														
Erosione idrica:	EI														
Elementi a rischio:	SS														
Danno atteso:	DL = 94 m														
Priorità di intervento:	2														
Interventi:	MT VS RI VR I														

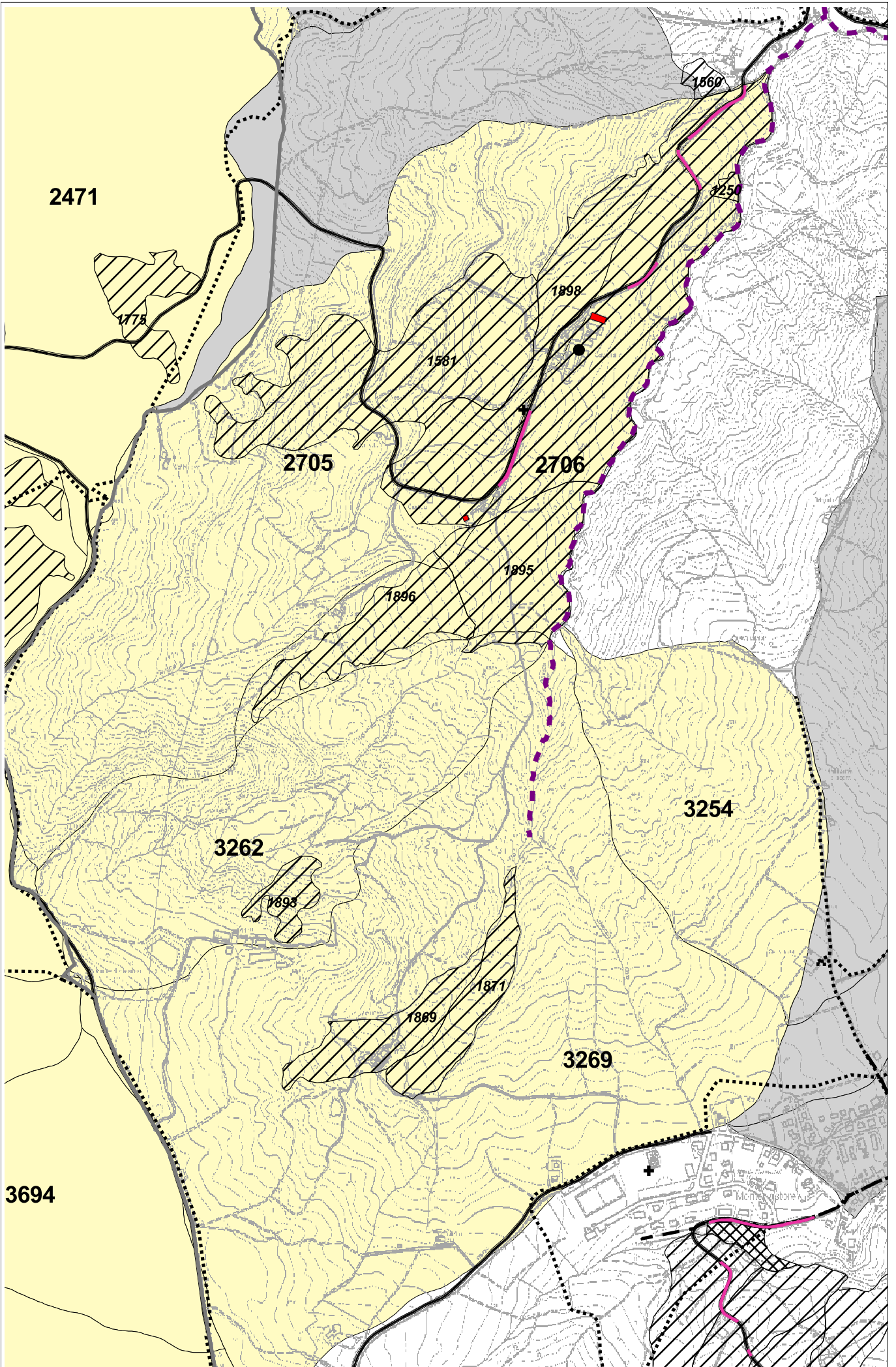
ID dissesto:	1876														
Tipo frana:	4														
Stato di attività:	4														
Erosione idrica:	EI														
Elementi a rischio:	SS														
Danno atteso:	DL = 88 m														
Priorità di intervento:	1														
Interventi:	MT VS RI VR I														

ID dissesto:	1877							1360									
Tipo frana:	3								3								
Stato di attività:	4								4								
Erosione idrica:	EI								EI								
Elementi a rischio:																	
Danno atteso:																	
Priorità di intervento:	1								1								
Interventi:	MT VS RI							MT VS RI									

ID dissesto:	1045							1874									
Tipo frana:	4								3								
Stato di attività:	4								4								
Erosione idrica:									EI								
Elementi a rischio:	SS																
Danno atteso:	DL = 115 m																
Priorità di intervento:	2								1								
Interventi:	MT VS RI VR I							MT VS RI									

ID dissesto:	1875							1058									
Tipo frana:	3								3								
Stato di attività:	4								4								
Erosione idrica:	EI																
Elementi a rischio:	AD																
Danno atteso:	DL = 171 m																
Priorità di intervento:	1								1								
Interventi:	MT VS RI							MT VS RI									





ID UIE:2599;2705:2706 Comune:Monte San Pietro
3262;3269

Località:

ID dissesto:	1560
Tipo frana:	3
Stato di attività:	4
Erosione idrica:	
Elementi a rischio:	
Danno atteso:	
Priorità di intervento:	1
Interventi:	MT VS RI

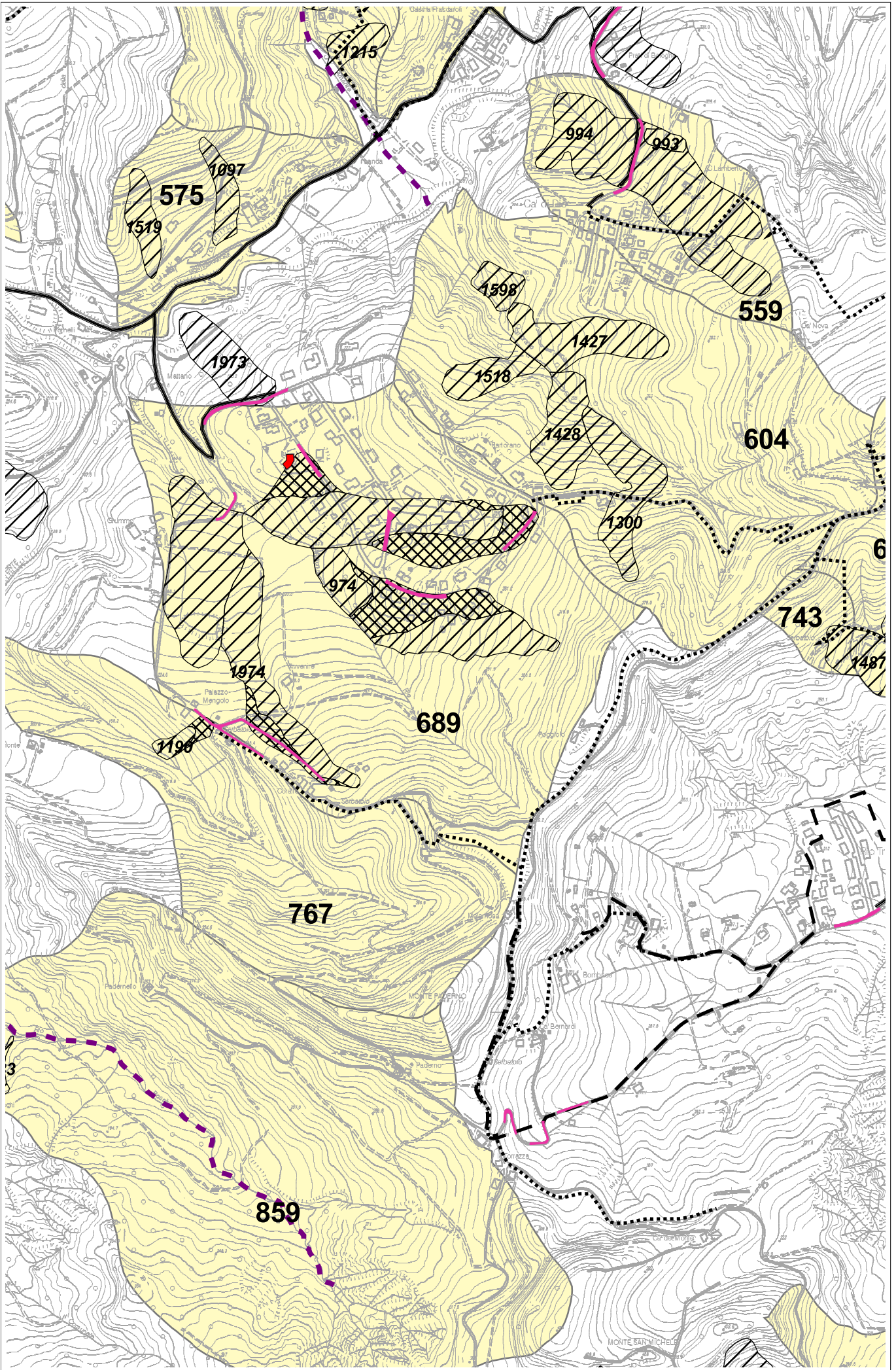
ID dissesto:	1581
Tipo frana:	3
Stato di attività:	4
Erosione idrica:	EI
Elementi a rischio:	SS
Danno atteso:	DL = 190 m
Priorità di intervento:	1
Interventi:	MT VS RI

ID dissesto:	1898	1869
Tipo frana:	3	3
Stato di attività:	4	4
Erosione idrica:	EI	
Elementi a rischio:	SS	
Danno atteso:		
Priorità di intervento:	2	1
Interventi:	MT VS RI VR I	MT VS RI

ID dissesto:	984	1871
Tipo frana:	3	3
Stato di attività:	4	4
Erosione idrica:		
Elementi a rischio:	AD	
Danno atteso:	DL = 43 m	
Priorità di intervento:	1	1
Interventi:	MT VS RI VR	MT VS RI

ID dissesto:	1250	1895
Tipo frana:	3	3
Stato di attività:	4	4
Erosione idrica:	EI	EI
Elementi a rischio:		
Danno atteso:		
Priorità di intervento:	1	1
Interventi:	MT VS RI	MT VS RI

ID dissesto:	1896	1893
Tipo frana:	3	3
Stato di attività:	4	4
Erosione idrica:	EI	
Elementi a rischio:		
Danno atteso:		
Priorità di intervento:	1	
Interventi:	MT VS RI	MT VS RI



ID UIE:859;767;689

Comune: Monte San pietro

Località:

ID dissesto:	1333														
Tipo frana:	4														
Stato di attività:	4														
Erosione idrica:	EI														
Elementi a rischio:	AD														
Danno atteso:	DL = 45 m														
Priorità di intervento:	1														
Interventi:	VS MT RI VR I														

ID dissesto:	1190														
Tipo frana:	3														
Stato di attività:	4														
Erosione idrica:															
Elementi a rischio:	AD SS														
Danno atteso:	DL = 97 m														
Priorità di intervento:	1														
Interventi:	VS MT RI VR I														

ID dissesto:	887														
Tipo frana:	3														
Stato di attività:	4														
Erosione idrica:															
Elementi a rischio:															
Danno atteso:															
Priorità di intervento:	2														
Interventi:	VS MT RI MS I														

ID dissesto:	974														
Tipo frana:	3														
Stato di attività:	4														
Erosione idrica:															
Elementi a rischio:															
Danno atteso:															
Priorità di intervento:	1														
Interventi:	VS MT RI														

ID dissesto:	1516														
Tipo frana:	4														
Stato di attività:	4														
Erosione idrica:															
Elementi a rischio:															
Danno atteso:															
Priorità di intervento:	1														
Interventi:	VS MT RI														

ID dissesto:	1974							1975							
Tipo frana:	3							3							
Stato di attività:	4							4							
Erosione idrica:															
Elementi a rischio:															
Danno atteso:															
Priorità di intervento:	2							2							
Interventi:	VS MT RI VR I MS							VS MT RI VR I MS							

ID UIE:604;559

Comune: Monte San pietro

Località:

ID dissesto:	1427
Tipo frana:	3
Stato di attività:	4
Erosione idrica:	
Elementi a rischio:	
Danno atteso:	
Priorità di intervento:	1
Interventi:	VS MT RI

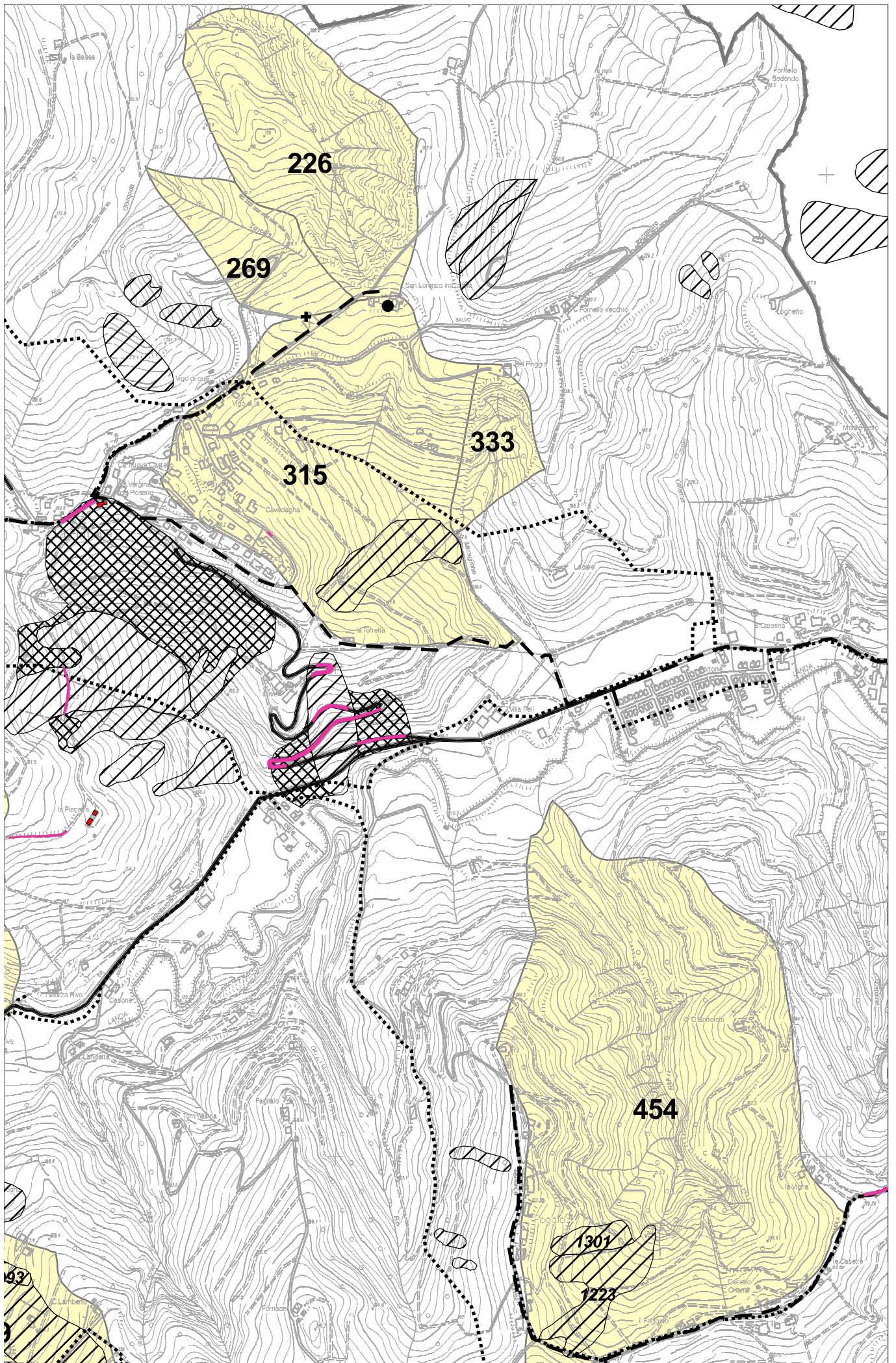
ID dissesto:	1428
Tipo frana:	3
Stato di attività:	4
Erosione idrica:	
Elementi a rischio:	
Danno atteso:	
Priorità di intervento:	1
Interventi:	VS MT RI

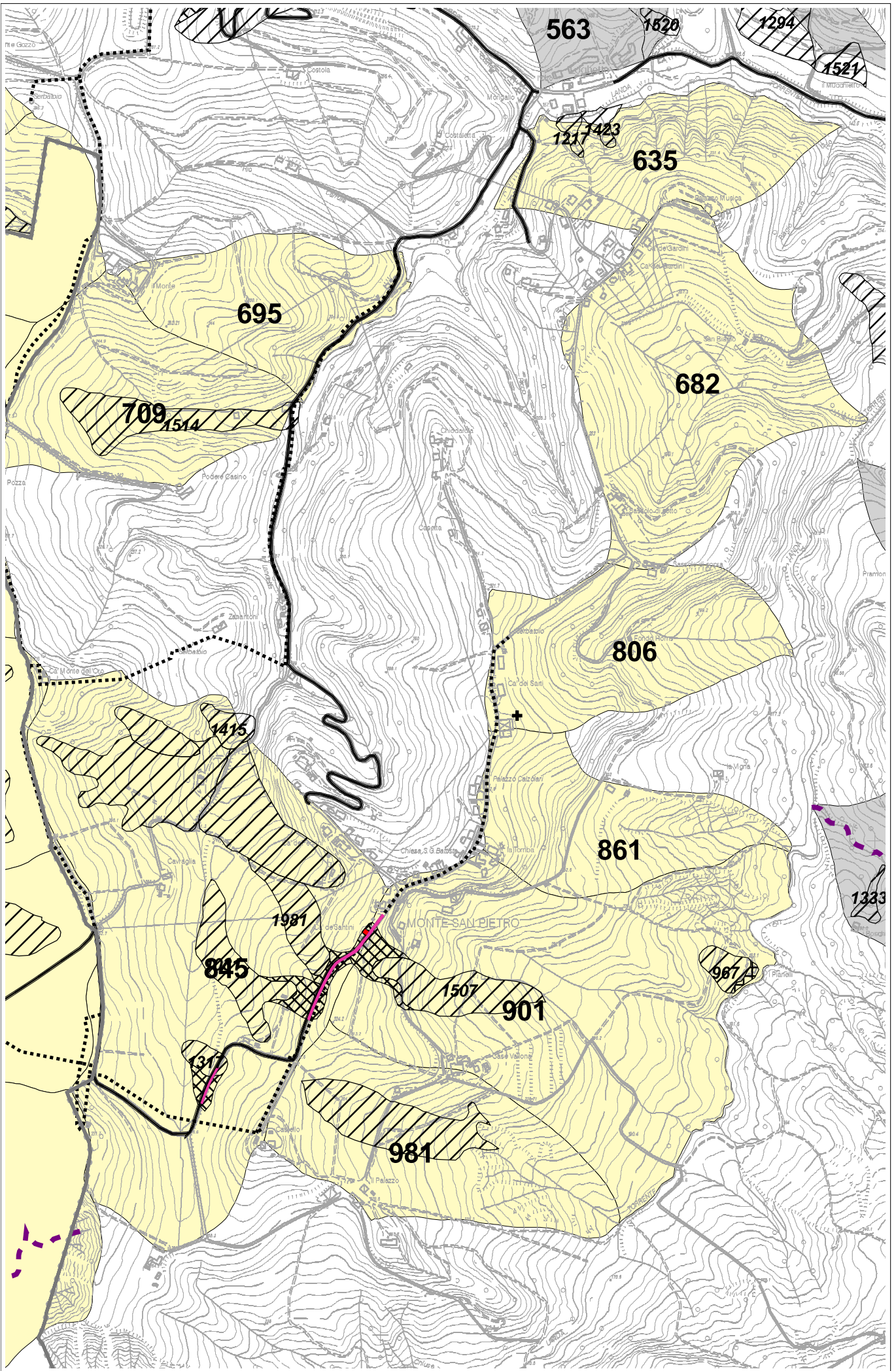
ID dissesto:	1300
Tipo frana:	4
Stato di attività:	4
Erosione idrica:	
Elementi a rischio:	AD
Danno atteso:	DL = 75 MS
Priorità di intervento:	1
Interventi:	VS MT RI VR

ID dissesto:	1518
Tipo frana:	3
Stato di attività:	4
Erosione idrica:	
Elementi a rischio:	
Danno atteso:	
Priorità di intervento:	1
Interventi:	VS MT RI

ID dissesto:	1598
Tipo frana:	3
Stato di attività:	4
Erosione idrica:	
Elementi a rischio:	
Danno atteso:	
Priorità di intervento:	1
Interventi:	VS MT RI

ID dissesto:	993	994
Tipo frana:	3	3
Stato di attività:	4	4
Erosione idrica:		
Elementi a rischio:		AD SS
Danno atteso:		DL = 141 m
Priorità di intervento:	1	2
Interventi:	VS MT RI	VS MT RI VR I MS





ID UIE:709-845

Comune: Monte San pietro

Località:Monte San Pietro

ID dissesto:	1514														
Tipo frana:	4														
Stato di attività:	4														
Erosione idrica:															
Elementi a rischio:															
Danno atteso:															
Priorità di intervento:	1														
Interventi:	VS	MT	RI												

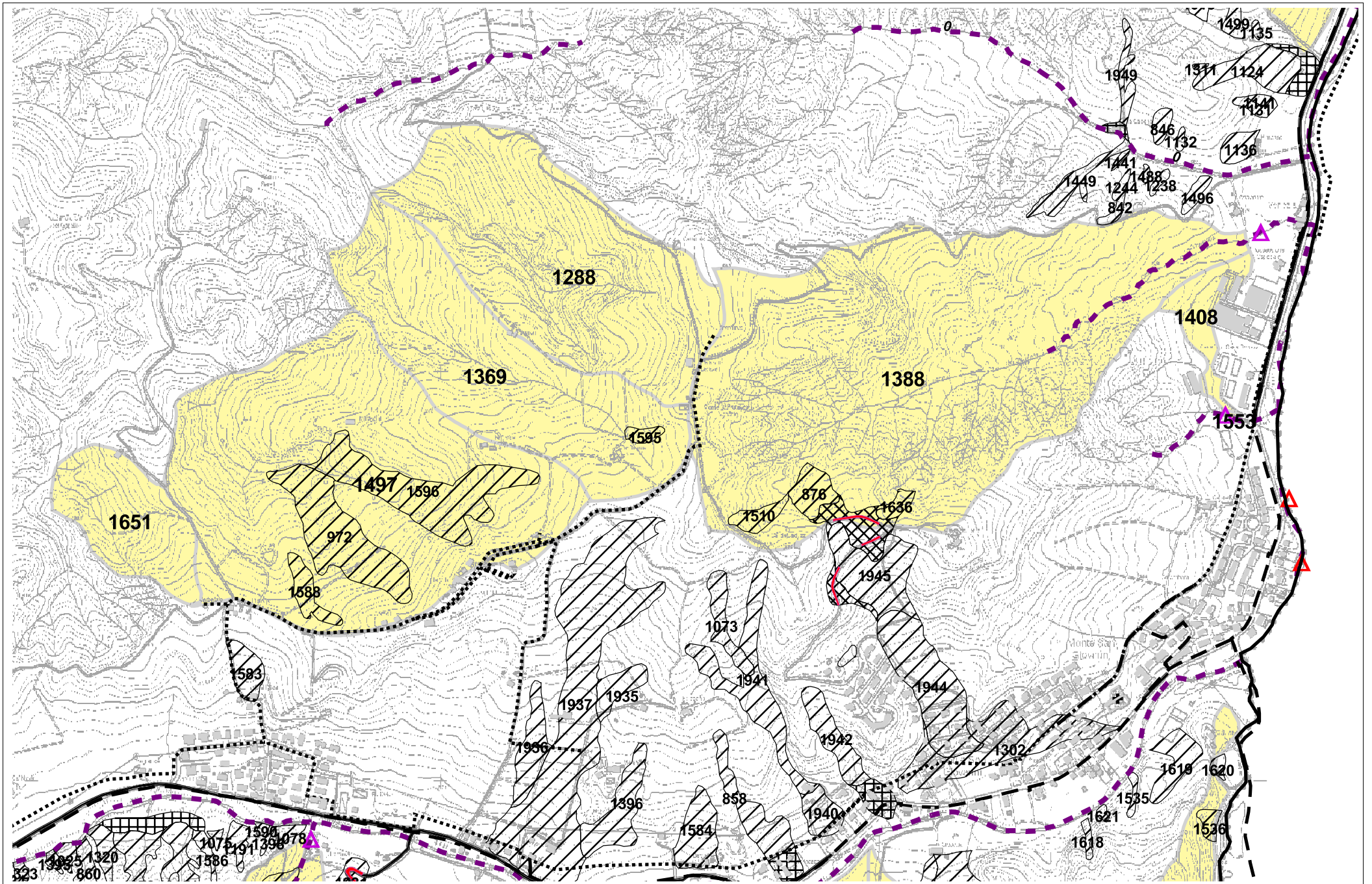
ID dissesto:	971														
Tipo frana:	3														
Stato di attività:	4														
Erosione idrica:															
Elementi a rischio:															
Danno atteso:															
Priorità di intervento:	1														
Interventi:	VS	MT	RI												

ID dissesto:	1031														
Tipo frana:	4														
Stato di attività:	4														
Erosione idrica:															
Elementi a rischio:	SS	AD													
Danno atteso:	DL	=	55	m											
Priorità di intervento:	1														
Interventi:	VS	MT	RI	VR											

ID dissesto:	1206														
Tipo frana:	3														
Stato di attività:	4														
Erosione idrica:															
Elementi a rischio:															
Danno atteso:															
Priorità di intervento:	1														
Interventi:	VS	MT	RI												

ID dissesto:	1207							1317							
Tipo frana:	3							3							
Stato di attività:	4							4							
Erosione idrica:															
Elementi a rischio:								SS							
Danno atteso:								DL	=	98	m				
Priorità di intervento:	1							1							
Interventi:	VS	MT	RI					VS	MT	RI	VR				

ID dissesto:	1981							1415							
Tipo frana:	3							3							
Stato di attività:	4							4							
Erosione idrica:															
Elementi a rischio:	SS	AD													
Danno atteso:	DL	=	58	m											
Priorità di intervento:	1														
Interventi:	VS	MT	RI	VR				VS	MT	RI					



ID UIE:1497;1369;1388 Comune: Monte San Pietro

Località:Monte San Giovanni

ID dissesto:	972
Tipo frana:	3
Stato di attività:	4
Erosione idrica:	
Elementi a rischio:	
Danno atteso:	
Priorità di intervento:	1
Interventi:	VS MT RI

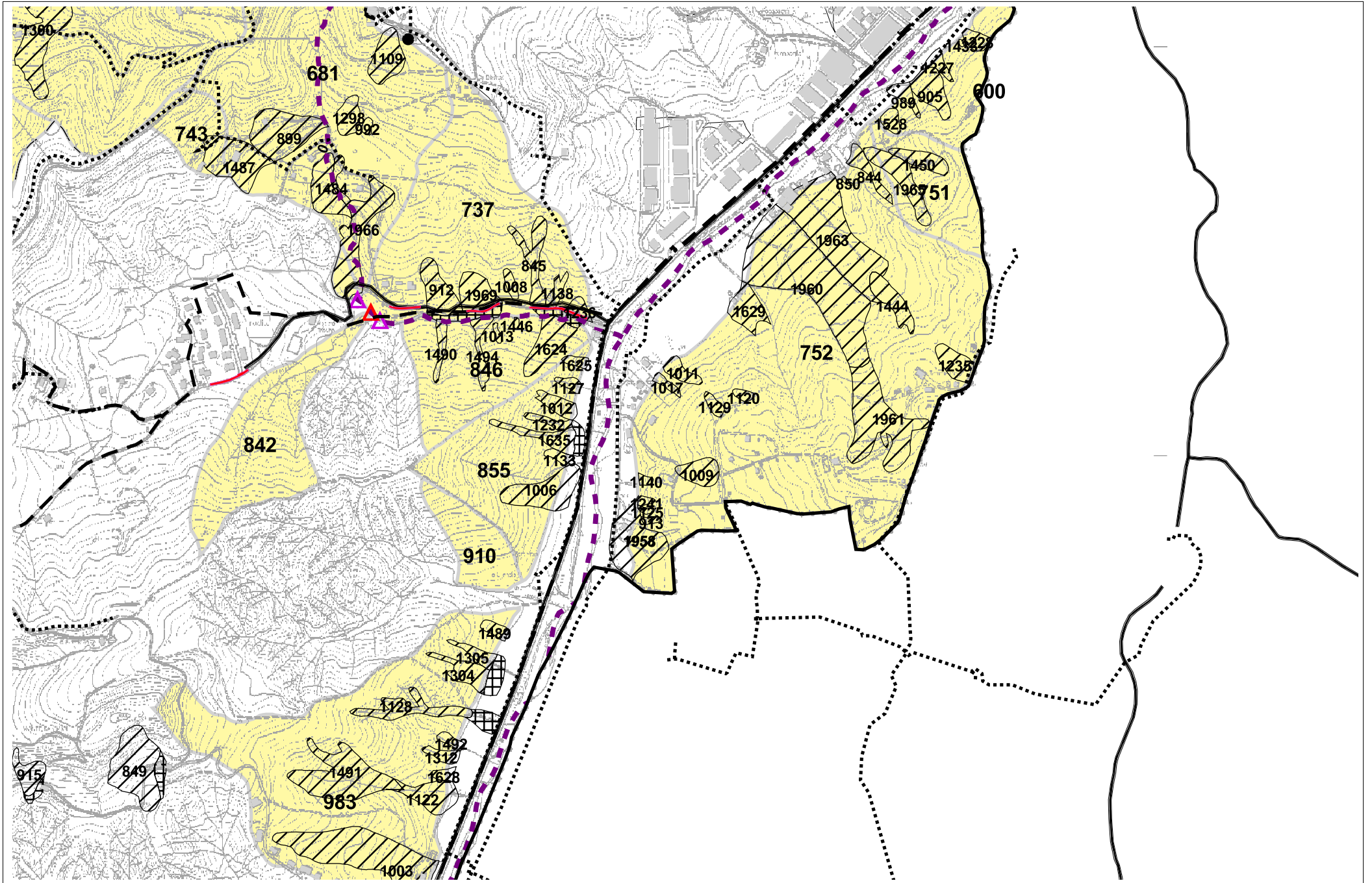
ID dissesto:	1558
Tipo frana:	4
Stato di attività:	4
Erosione idrica:	
Elementi a rischio:	
Danno atteso:	
Priorità di intervento:	1
Interventi:	VS MT RI

ID dissesto:	1596
Tipo frana:	3
Stato di attività:	4
Erosione idrica:	
Elementi a rischio:	
Danno atteso:	
Priorità di intervento:	1
Interventi:	VS MT RI

ID dissesto:	1595
Tipo frana:	3
Stato di attività:	4
Erosione idrica:	
Elementi a rischio:	
Danno atteso:	
Priorità di intervento:	1
Interventi:	VS MT RI

ID dissesto:	876
Tipo frana:	3
Stato di attività:	4
Erosione idrica:	CC
Elementi a rischio:	
Danno atteso:	DL = 96 m
Priorità di intervento:	1
Interventi:	VS MT RI VR

ID dissesto:	1510	1636
Tipo frana:	3	3
Stato di attività:	4	4
Erosione idrica:	CC	CC
Elementi a rischio:		
Danno atteso:		DL = 87 m
Priorità di intervento:	1	1
Interventi:	VS MT RI	MT VS RI VR



ID UIE:681

Comune: Monte San pietro

Località:Calderino

ID dissesto:	899												
Tipo frana:	3												
Stato di attività:	4												
Erosione idrica:	EI												
Elementi a rischio:	AD												
Danno atteso:	DL =	82	m										
Priorità di intervento:	1												
Interventi:	VS	MT	RI	VR									

ID dissesto:	992												
Tipo frana:	3												
Stato di attività:	4												
Erosione idrica:	EI												
Elementi a rischio:													
Danno atteso:													
Priorità di intervento:	1												
Interventi:	VS	MT	RI										

ID dissesto:	1109												
Tipo frana:	3												
Stato di attività:	4												
Erosione idrica:	EI												
Elementi a rischio:													
Danno atteso:													
Priorità di intervento:	1												
Interventi:	VS	MT	RI										

ID dissesto:	1298												
Tipo frana:	3												
Stato di attività:	4												
Erosione idrica:	EI												
Elementi a rischio:													
Danno atteso:													
Priorità di intervento:	1												
Interventi:	VS	MT	RI										

ID dissesto:	1484												
Tipo frana:	3												
Stato di attività:	4												
Erosione idrica:	EI												
Elementi a rischio:													
Danno atteso:													
Priorità di intervento:	1												
Interventi:	VS	MT	RI										

ID dissesto:	1487						1966					
Tipo frana:	3						4					
Stato di attività:	4						4					
Erosione idrica:	EI						EI					
Elementi a rischio:	AD						AD					
Danno atteso:	DL =	171	m				DL =	109	m			
Priorità di intervento:	1						1					
Interventi:	VS	MT	RI	VR			MT	VS	RI	VR		

ID dissesto:	845												
Tipo frana:	4												
Stato di attività:	4												
Erosione idrica:	EI												
Elementi a rischio:	SS	GD											
Danno atteso:	DL	=	39	m									
Priorità di intervento:	2												
Interventi:	VS	MT	RI	VR	I								

ID dissesto:	912												
Tipo frana:	3												
Stato di attività:	4												
Erosione idrica:													
Elementi a rischio:	SS	GD											
Danno atteso:	DL	=	88	m									
Priorità di intervento:	2												
Interventi:	VS	MT	RI	VR	I								

ID dissesto:	1008												
Tipo frana:	3												
Stato di attività:	4												
Erosione idrica:													
Elementi a rischio:	SS	GD											
Danno atteso:	DL	=	22	m									
Priorità di intervento:	2												
Interventi:	VS	MT	RI	VR	I								

ID dissesto:	1138												
Tipo frana:	3												
Stato di attività:	4												
Erosione idrica:													
Elementi a rischio:	SS	GD											
Danno atteso:	DL	=	31	m									
Priorità di intervento:	2												
Interventi:	VS	MT	RI	VR	I								

ID dissesto:	1236												
Tipo frana:	3												
Stato di attività:	4												
Erosione idrica:													
Elementi a rischio:	SS	GD											
Danno atteso:	DL	=	66	m									
Priorità di intervento:	2												
Interventi:	VS	MT	RI	VR	I								

ID dissesto:	1969												
Tipo frana:	4												
Stato di attività:	4												
Erosione idrica:													
Elementi a rischio:	SS	GD											
Danno atteso:	DL	=	103	m									
Priorità di intervento:	2												
Interventi:	VS	MT	RI	VR	I								

ID UIE:855

Comune: Monte San pietro

Località:

ID dissesto:	1006														
Tipo frana:	3														
Stato di attività:	4														
Erosione idrica:															
Elementi a rischio:	AD	GD	SS												
Danno atteso:	DL	=	112	m											
Priorità di intervento:	1														
Interventi:	VS	MT	RI	VR											

ID dissesto:	1012														
Tipo frana:	3														
Stato di attività:	4														
Erosione idrica:															
Elementi a rischio:															
Danno atteso:															
Priorità di intervento:	1														
Interventi:	VS	MT	RI												

ID dissesto:	1127														
Tipo frana:	3														
Stato di attività:	4														
Erosione idrica:															
Elementi a rischio:															
Danno atteso:															
Priorità di intervento:	1														
Interventi:	VS	MT	RI												

ID dissesto:	1232														
Tipo frana:	4														
Stato di attività:	4														
Erosione idrica:															
Elementi a rischio:	AD	GD	SS												
Danno atteso:	DL	=	24	m											
Priorità di intervento:	1														
Interventi:	VS	MT	RI	VR											

ID dissesto:	1625														
Tipo frana:	3														
Stato di attività:	4														
Erosione idrica:															
Elementi a rischio:															
Danno atteso:															
Priorità di intervento:	1														
Interventi:	VS	MT	RI												

ID dissesto:	1635							1133									
Tipo frana:	4								3								
Stato di attività:	4								4								
Erosione idrica:																	
Elementi a rischio:	AD	GD	SS					AD	GD	SS							
Danno atteso:	DL	=	68	m				DL	=	24	m						
Priorità di intervento:	1																
Interventi:	VS	MT	RI	VR				VS	MT	RI	VR						

ID UIE:983

Comune: Monte San pietro

Località:

ID dissesto:	1489
Tipo frana:	4
Stato di attività:	4
Erosione idrica:	ED
Elementi a rischio:	
Danno atteso:	
Priorità di intervento:	1
Interventi:	VS MT RI

ID dissesto:	1491
Tipo frana:	4
Stato di attività:	4
Erosione idrica:	ED
Elementi a rischio:	
Danno atteso:	
Priorità di intervento:	1
Interventi:	VS MT RI

ID dissesto:	1492
Tipo frana:	4
Stato di attività:	4
Erosione idrica:	ED
Elementi a rischio:	
Danno atteso:	
Priorità di intervento:	1
Interventi:	VS MT RI

ID dissesto:	1304 1020
Tipo frana:	4
Stato di attività:	4
Erosione idrica:	ED
Elementi a rischio:	
Danno atteso:	
Priorità di intervento:	1
Interventi:	VS MT RI

ID UIE:600;751

Comune: Monte San pietro

Località:Calderino

ID dissesto:	905												
Tipo frana:	3												
Stato di attività:	4												
Erosione idrica:													
Elementi a rischio:	AD												
Danno atteso:	DL =	71	m										
Priorità di intervento:	1												
Interventi:	VS	MT	RI	VR									

ID dissesto:	989												
Tipo frana:	4												
Stato di attività:	4												
Erosione idrica:													
Elementi a rischio:	AD												
Danno atteso:	DL =	60	m										
Priorità di intervento:	1												
Interventi:	VS	MT	RI	Vr									

ID dissesto:	1227												
Tipo frana:	3												
Stato di attività:	4												
Erosione idrica:													
Elementi a rischio:	AD												
Danno atteso:	DL =	57	m										
Priorità di intervento:	1												
Interventi:	VS	MT	RI	VR									

ID dissesto:	1228												
Tipo frana:	3												
Stato di attività:	4												
Erosione idrica:													
Elementi a rischio:													
Danno atteso:													
Priorità di intervento:	1												
Interventi:	VS	MT	RI										

ID dissesto:	1528												
Tipo frana:	3												
Stato di attività:	4												
Erosione idrica:													
Elementi a rischio:													
Danno atteso:													
Priorità di intervento:	1												
Interventi:	VS	MT	RI										

ID dissesto:	1450						1965							
Tipo frana:	3							4						
Stato di attività:	4							4						
Erosione idrica:														
Elementi a rischio:														
Danno atteso:														
Priorità di intervento:	1							1						
Interventi:	VS	MT	RI					VS	MT	RI				

ID UIE:752

Comune: Monte San pietro

Località:Calderino

ID dissesto:	844	913
Tipo frana:	4	3
Stato di attività:	4	4
Erosione idrica:		
Elementi a rischio:		
Danno atteso:		
Priorità di intervento:	1	1
Interventi:	VS MT RI	VS MT RI

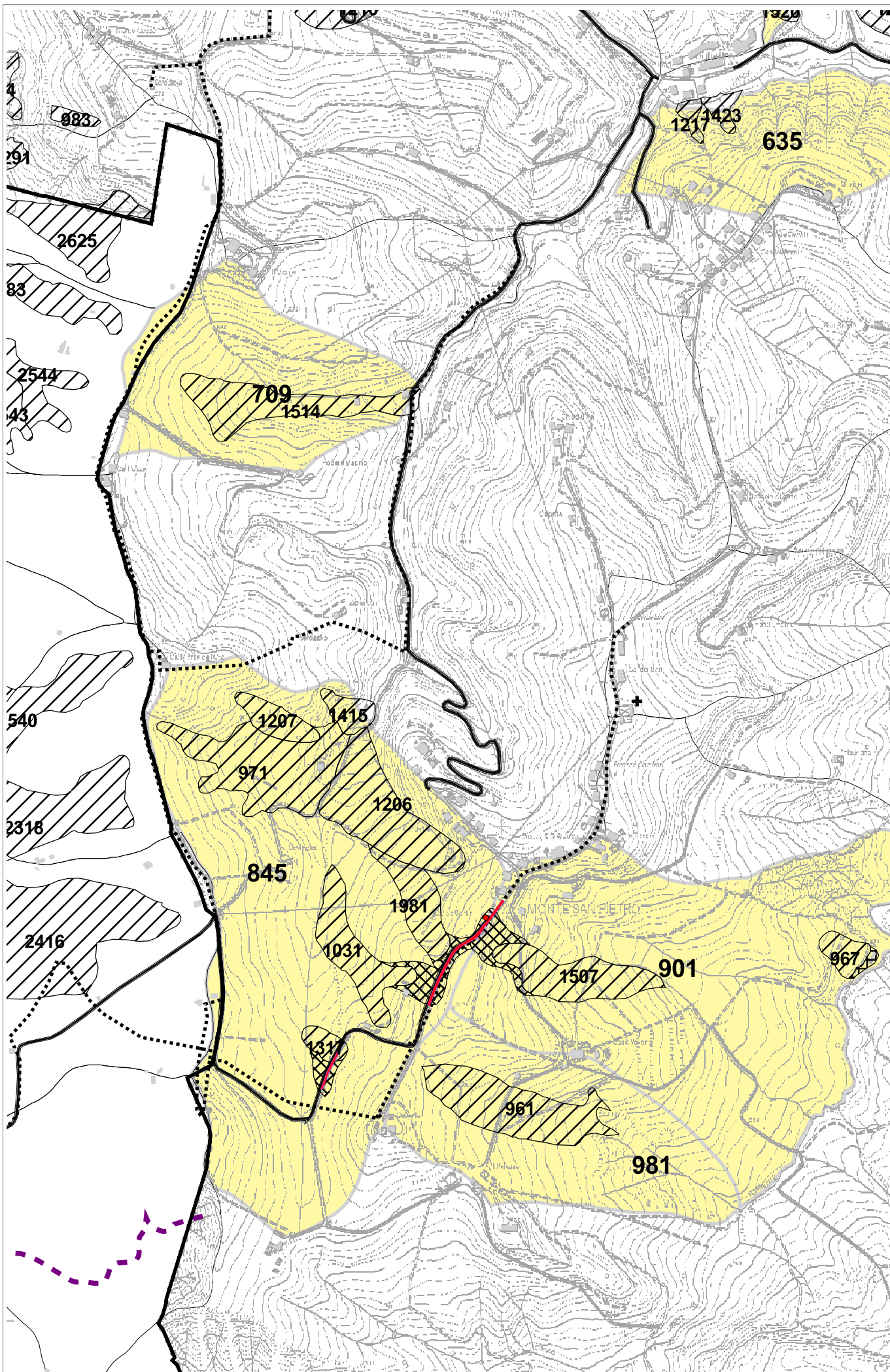
ID dissesto:	1009	1011
Tipo frana:	3	3
Stato di attività:	4	4
Erosione idrica:		
Elementi a rischio:		
Danno atteso:		
Priorità di intervento:	1	1
Interventi:	VS MT RI	VS MT RI

ID dissesto:	1017	1120
Tipo frana:	4	3
Stato di attività:	4	4
Erosione idrica:		
Elementi a rischio:		
Danno atteso:		
Priorità di intervento:	1	1
Interventi:	VS MT RI	VS MT RI

ID dissesto:	1129	1140
Tipo frana:	3	3
Stato di attività:	4	4
Erosione idrica:		
Elementi a rischio:		
Danno atteso:		
Priorità di intervento:	1	1
Interventi:	VS MT RI	VS MT RI

ID dissesto:	1235	1241
Tipo frana:	3	3
Stato di attività:	4	4
Erosione idrica:		
Elementi a rischio:		
Danno atteso:		
Priorità di intervento:	1	1
Interventi:	VS MT RI	VS MT RI

ID dissesto:	1444	1629
Tipo frana:	3	3
Stato di attività:	4	4
Erosione idrica:		
Elementi a rischio:		
Danno atteso:		
Priorità di intervento:	1	1
Interventi:	VS MT RI	VS MT RI



ID UIE:709-845

Comune: Monte San pietro

Località:Monte San Pietro

ID dissesto:	1514
Tipo frana:	4
Stato di attività:	4
Erosione idrica:	
Elementi a rischio:	
Danno atteso:	
Priorità di intervento:	1
Interventi:	VS MT RI

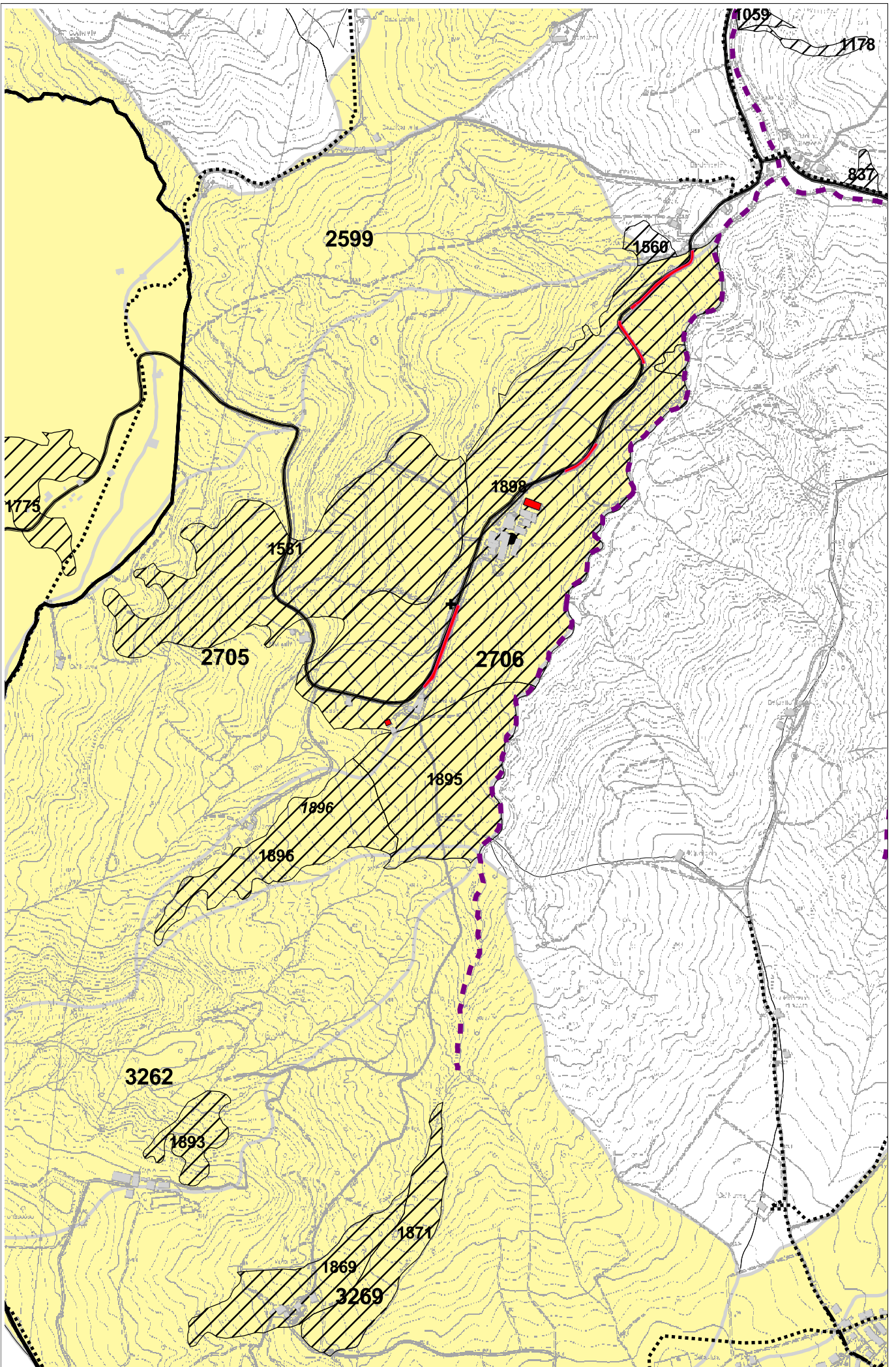
ID dissesto:	971
Tipo frana:	3
Stato di attività:	4
Erosione idrica:	
Elementi a rischio:	
Danno atteso:	
Priorità di intervento:	1
Interventi:	VS MT RI

ID dissesto:	1031
Tipo frana:	4
Stato di attività:	4
Erosione idrica:	
Elementi a rischio:	SS AD
Danno atteso:	DL = 55 m
Priorità di intervento:	1
Interventi:	VS MT RI VR

ID dissesto:	1206
Tipo frana:	3
Stato di attività:	4
Erosione idrica:	
Elementi a rischio:	
Danno atteso:	
Priorità di intervento:	1
Interventi:	VS MT RI

ID dissesto:	1207	1317
Tipo frana:	3	3
Stato di attività:	4	4
Erosione idrica:		
Elementi a rischio:		SS
Danno atteso:		DL = 98 m
Priorità di intervento:	1	1
Interventi:	VS MT RI	VS MT RI VR

ID dissesto:	1981	1415
Tipo frana:	3	3
Stato di attività:	4	4
Erosione idrica:		
Elementi a rischio:	SS AD	
Danno atteso:	DL = 58 m	
Priorità di intervento:	1	
Interventi:	VS MT RI VR	VS MT RI



ID UIE:2599;2705:2706 Comune:Monte San Pietro
3262;3269

Località:

ID dissesto:	1560
Tipo frana:	3
Stato di attività:	4
Erosione idrica:	
Elementi a rischio:	
Danno atteso:	
Priorità di intervento:	1
Interventi:	MT VS RI

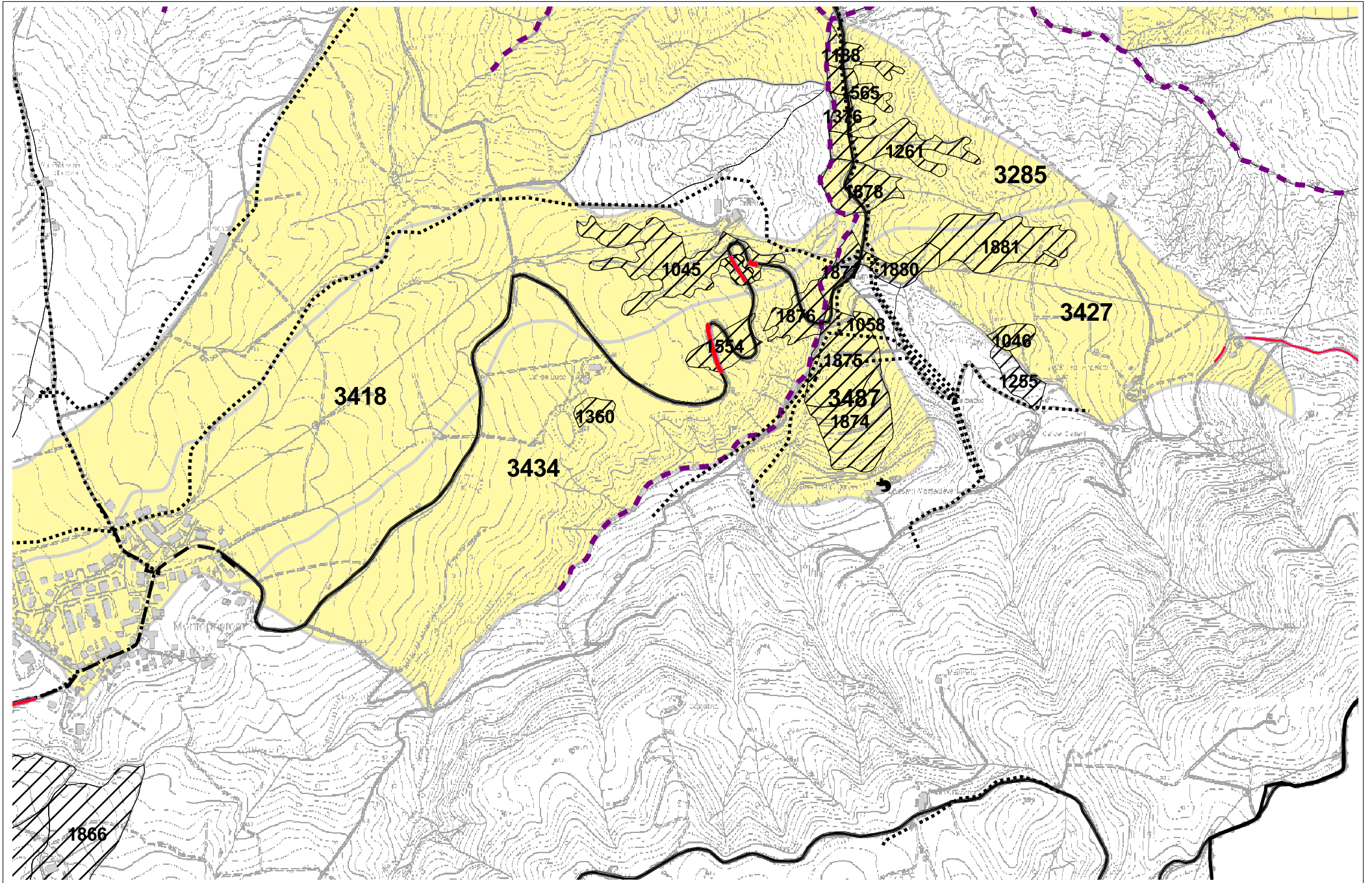
ID dissesto:	1581
Tipo frana:	3
Stato di attività:	4
Erosione idrica:	EI
Elementi a rischio:	SS
Danno atteso:	DL = 190 m
Priorità di intervento:	1
Interventi:	MT VS RI

ID dissesto:	1898	1869
Tipo frana:	3	3
Stato di attività:	4	4
Erosione idrica:	EI	
Elementi a rischio:	SS	
Danno atteso:		
Priorità di intervento:	2	1
Interventi:	MT VS RI VR I	MT VS RI

ID dissesto:	984	1871
Tipo frana:	3	3
Stato di attività:	4	4
Erosione idrica:		
Elementi a rischio:	AD	
Danno atteso:	DL = 43 m	
Priorità di intervento:	1	1
Interventi:	MT VS RI VR	MT VS RI

ID dissesto:	1250	1895
Tipo frana:	3	3
Stato di attività:	4	4
Erosione idrica:	EI	EI
Elementi a rischio:		
Danno atteso:		
Priorità di intervento:	1	1
Interventi:	MT VS RI	MT VS RI

ID dissesto:	1896	1893
Tipo frana:	3	3
Stato di attività:	4	4
Erosione idrica:	EI	
Elementi a rischio:		
Danno atteso:		
Priorità di intervento:	1	
Interventi:	MT VS RI	MT VS RI



ID UIE:3434;3418;3487 Comune:Monte San Pietro

Località:Montepastore

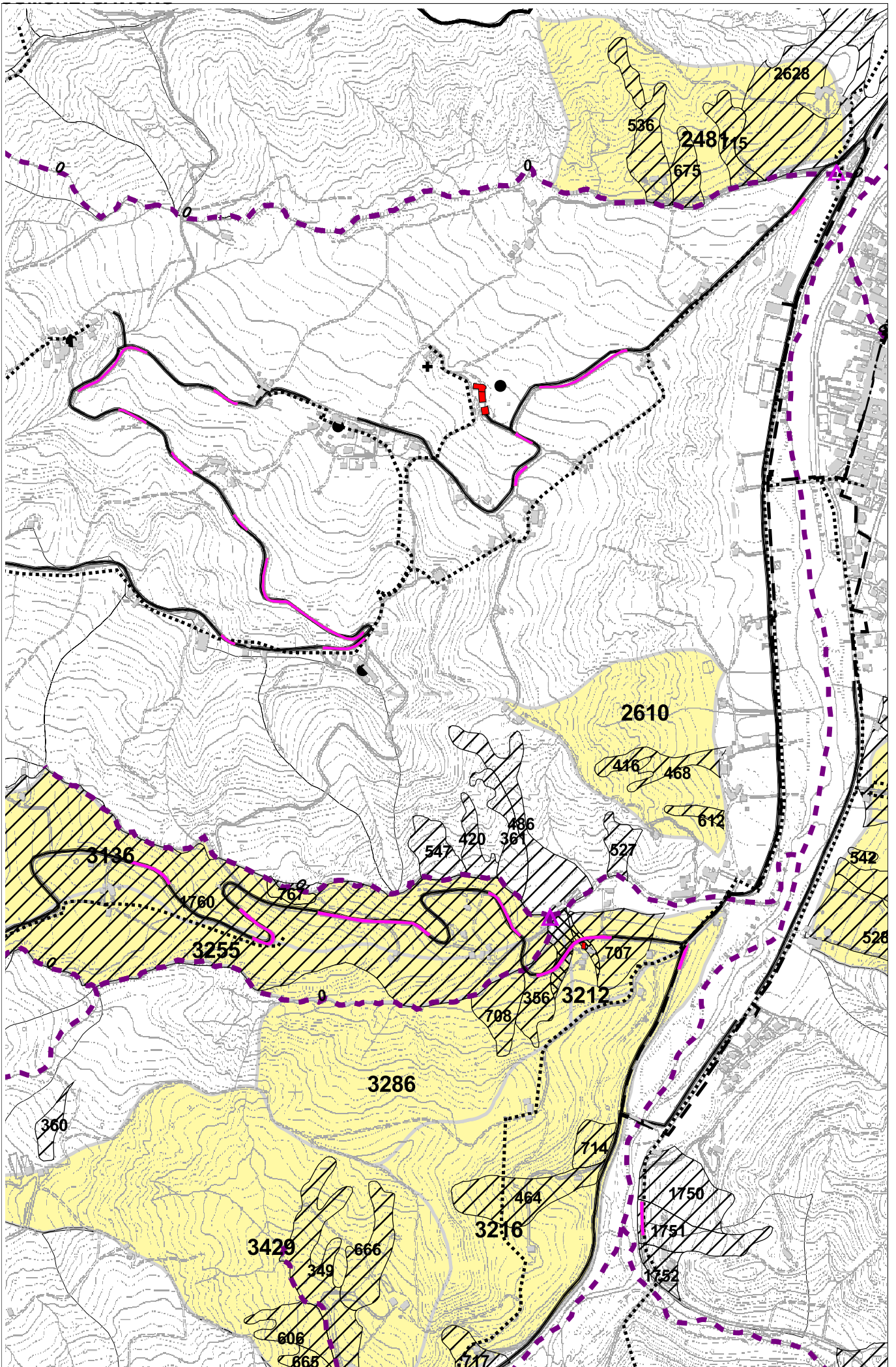
ID dissesto:	1554														
Tipo frana:	3														
Stato di attività:	4														
Erosione idrica:	EI														
Elementi a rischio:	SS														
Danno atteso:	DL = 94 m														
Priorità di intervento:	2														
Interventi:	MT VS RI VR I														

ID dissesto:	1876														
Tipo frana:	4														
Stato di attività:	4														
Erosione idrica:	EI														
Elementi a rischio:	SS														
Danno atteso:	DL = 88 m														
Priorità di intervento:	1														
Interventi:	MT VS RI VR I														

ID dissesto:	1877							1360									
Tipo frana:	3								3								
Stato di attività:	4								4								
Erosione idrica:	EI								EI								
Elementi a rischio:																	
Danno atteso:																	
Priorità di intervento:	1								1								
Interventi:	MT VS RI							MT VS RI									

ID dissesto:	1045							1874									
Tipo frana:	4								3								
Stato di attività:	4								4								
Erosione idrica:									EI								
Elementi a rischio:	SS																
Danno atteso:	DL = 115 m																
Priorità di intervento:	2								1								
Interventi:	MT VS RI VR I							MT VS RI									

ID dissesto:	1875							1058									
Tipo frana:	3								3								
Stato di attività:	4								4								
Erosione idrica:	EI																
Elementi a rischio:	AD																
Danno atteso:	DL = 171 m																
Priorità di intervento:	1								1								
Interventi:	MT VS RI							MT VS RI									



ID UIE:3216;3429

Comune:Savigno

Località:Savigno

ID dissesto:	464														
Tipo frana:	3														
Stato di attività:	4														
Erosione idrica:															
Elementi a rischio:	AD	SS													
Danno atteso:	DL	146	m												
Priorità di intervento:	1														
Interventi:	MT	VS	RI	VR											

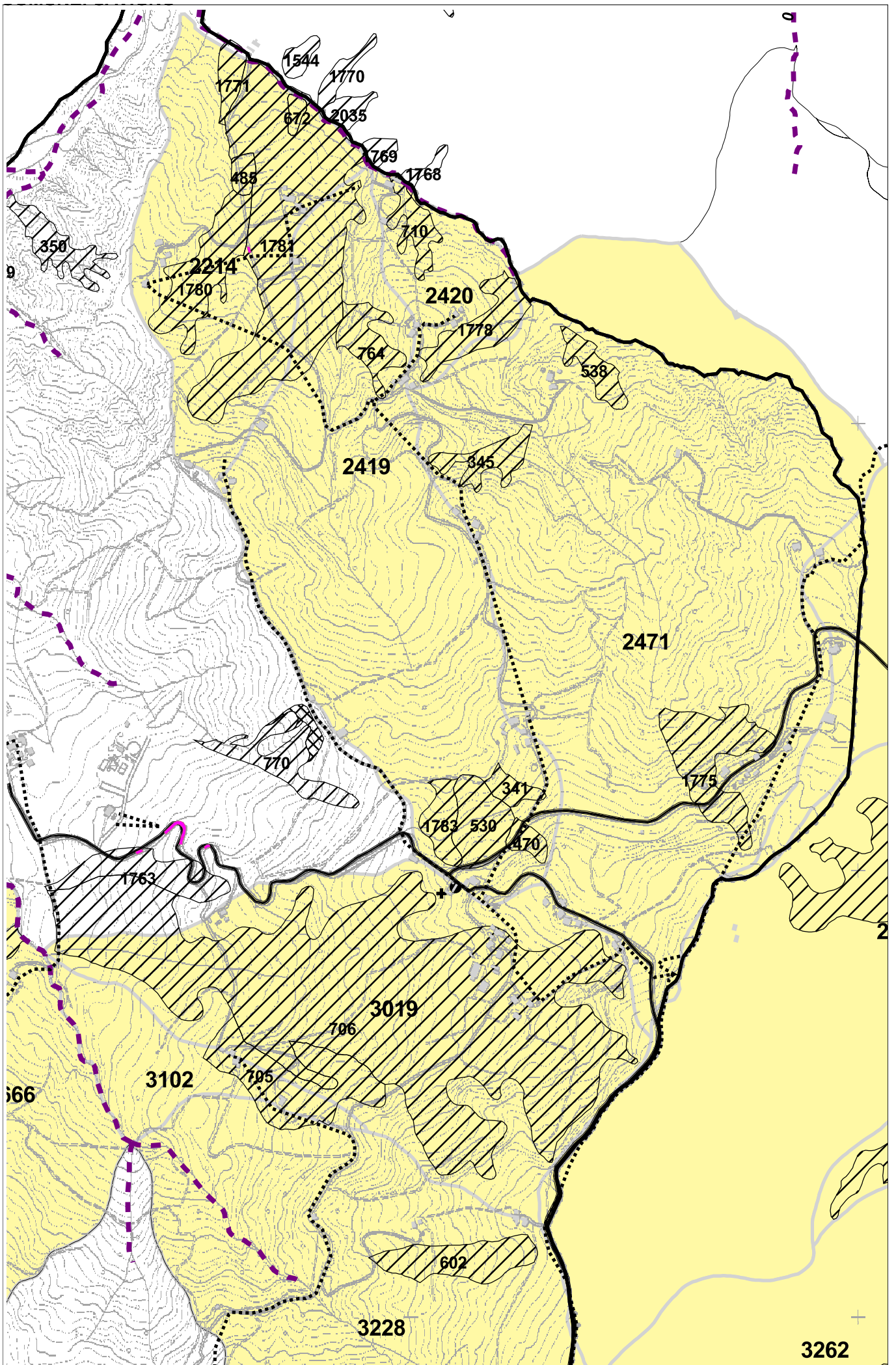
ID dissesto:	714														
Tipo frana:	3														
Stato di attività:	4														
Erosione idrica:															
Elementi a rischio:		SS													
Danno atteso:	DL	=	101	m											
Priorità di intervento:	1														
Interventi:	MT	VS	RI	VR											

ID dissesto:	717														
Tipo frana:	3														
Stato di attività:	4														
Erosione idrica:															
Elementi a rischio:	SS	AD													
Danno atteso:	DL	=	40	m											
Priorità di intervento:	1														
Interventi:	MT	VS	RI	VR											

ID dissesto:	349														
Tipo frana:	4														
Stato di attività:	4														
Erosione idrica:	EI														
Elementi a rischio:	SS														
Danno atteso:															
Priorità di intervento:	1														
Interventi:	MT	VS	RI												

ID dissesto:	606														
Tipo frana:	3														
Stato di attività:	4														
Erosione idrica:	EI														
Elementi a rischio:															
Danno atteso:															
Priorità di intervento:	1														
Interventi:	MT	VS	RI												

ID dissesto:	665							666							
Tipo frana:	3							4							
Stato di attività:	4							4							
Erosione idrica:	EI							EI							
Elementi a rischio:															
Danno atteso:															
Priorità di intervento:	1							1							
Interventi:	MT	VS	RI					MT	VS	RI					



ID UIE:2214;2419

Comune:Savigno

Località:

ID dissesto:	485
Tipo frana:	3
Stato di attività:	4
Erosione idrica:	EI
Elementi a rischio:	
Danno atteso:	
Priorità di intervento:	1
Interventi:	MT RI VS

ID dissesto:	672
Tipo frana:	3
Stato di attività:	4
Erosione idrica:	EI
Elementi a rischio:	
Danno atteso:	
Priorità di intervento:	
Interventi:	

ID dissesto:	1771
Tipo frana:	3
Stato di attività:	4
Erosione idrica:	EI
Elementi a rischio:	
Danno atteso:	
Priorità di intervento:	1
Interventi:	MT RI VS

ID dissesto:	1780
Tipo frana:	3
Stato di attività:	4
Erosione idrica:	EI
Elementi a rischio:	AD
Danno atteso:	DL = 178 m
Priorità di intervento:	1
Interventi:	MT RI VS VR

ID dissesto:	1781	341
Tipo frana:	3	3
Stato di attività:	4	4
Erosione idrica:		
Elementi a rischio:	AD	AD
Danno atteso:	DL = 225 m	DL = 77 m
Priorità di intervento:	1	
Interventi:	MT RI VS VR	MT RI VS VR

ID dissesto:	470	530
Tipo frana:	3	3
Stato di attività:	4	4
Erosione idrica:		
Elementi a rischio:	AD	SS AD
Danno atteso:	DL = 110 m	DL = 55 m
Priorità di intervento:	1	1
Interventi:	MT RI VS VR	MT RI VS VR

ID UIE:2419;2420;2471 Comune:Savigno

Località:

ID dissesto:	764														
Tipo frana:	3														
Stato di attività:	4														
Erosione idrica:															
Elementi a rischio:	AD														
Danno atteso:	DL =	110	m												
Priorità di intervento:	1														
Interventi:	MT	RI	VS	VR											

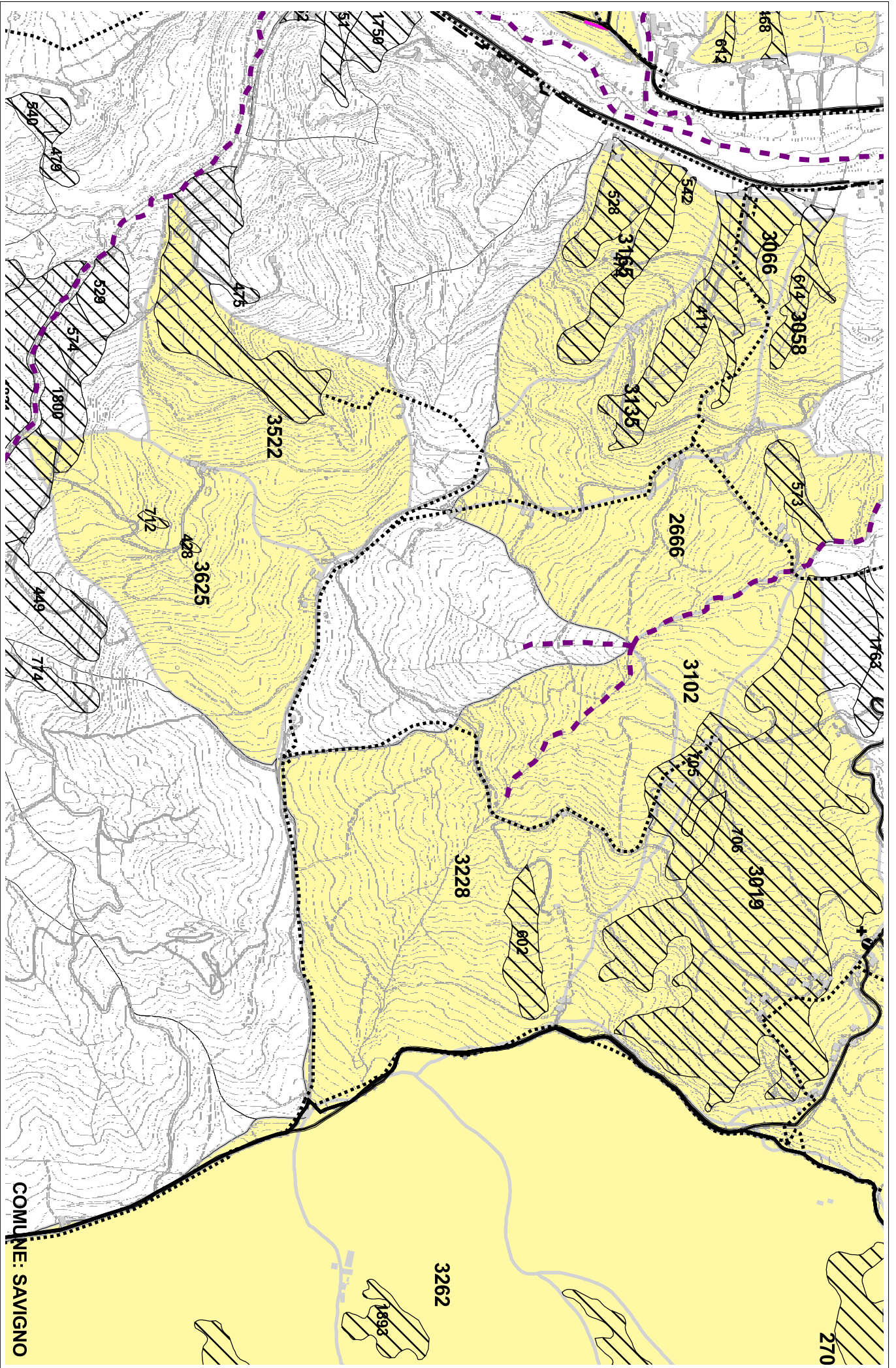
ID dissesto:	1783														
Tipo frana:	3														
Stato di attività:	4														
Erosione idrica:															
Elementi a rischio:	AD	SS													
Danno atteso:	DL =	55	m												
Priorità di intervento:	1														
Interventi:	MT	RI	VS	VR											

ID dissesto:	710														
Tipo frana:	3														
Stato di attività:	4														
Erosione idrica:															
Elementi a rischio:															
Danno atteso:															
Priorità di intervento:	1														
Interventi:	MT	RI	VS												

ID dissesto:	1778														
Tipo frana:	4														
Stato di attività:	4														
Erosione idrica:															
Elementi a rischio:	AD														
Danno atteso:	DL =	120	m												
Priorità di intervento:	1														
Interventi:	MT	RI	VS	VR											

ID dissesto:	345														
Tipo frana:	3														
Stato di attività:	4														
Erosione idrica:															
Elementi a rischio:	AD														
Danno atteso:	DL =	110	m												
Priorità di intervento:	1														
Interventi:	MT	RI	VS	VR											

ID dissesto:	538							1175								
Tipo frana:	3							3								
Stato di attività:	4							4								
Erosione idrica:																
Elementi a rischio:								SS	AD							
Danno atteso:								DL =	231	m						
Priorità di intervento:	1								1							
Interventi:	MT	RI	VS					MT	RI	VS	VR					



ID UIE:3058;3066/3135 Comune:Savigno

Località:

3165;3522;3625

ID dissesto:	614												
Tipo frana:	4												
Stato di attività:	4												
Erosione idrica:													
Elementi a rischio:	AD	GD	SS										
Danno atteso:	DL	=	55	m									
Priorità di intervento:	1												
Interventi:	MT	RI	VS	VR									

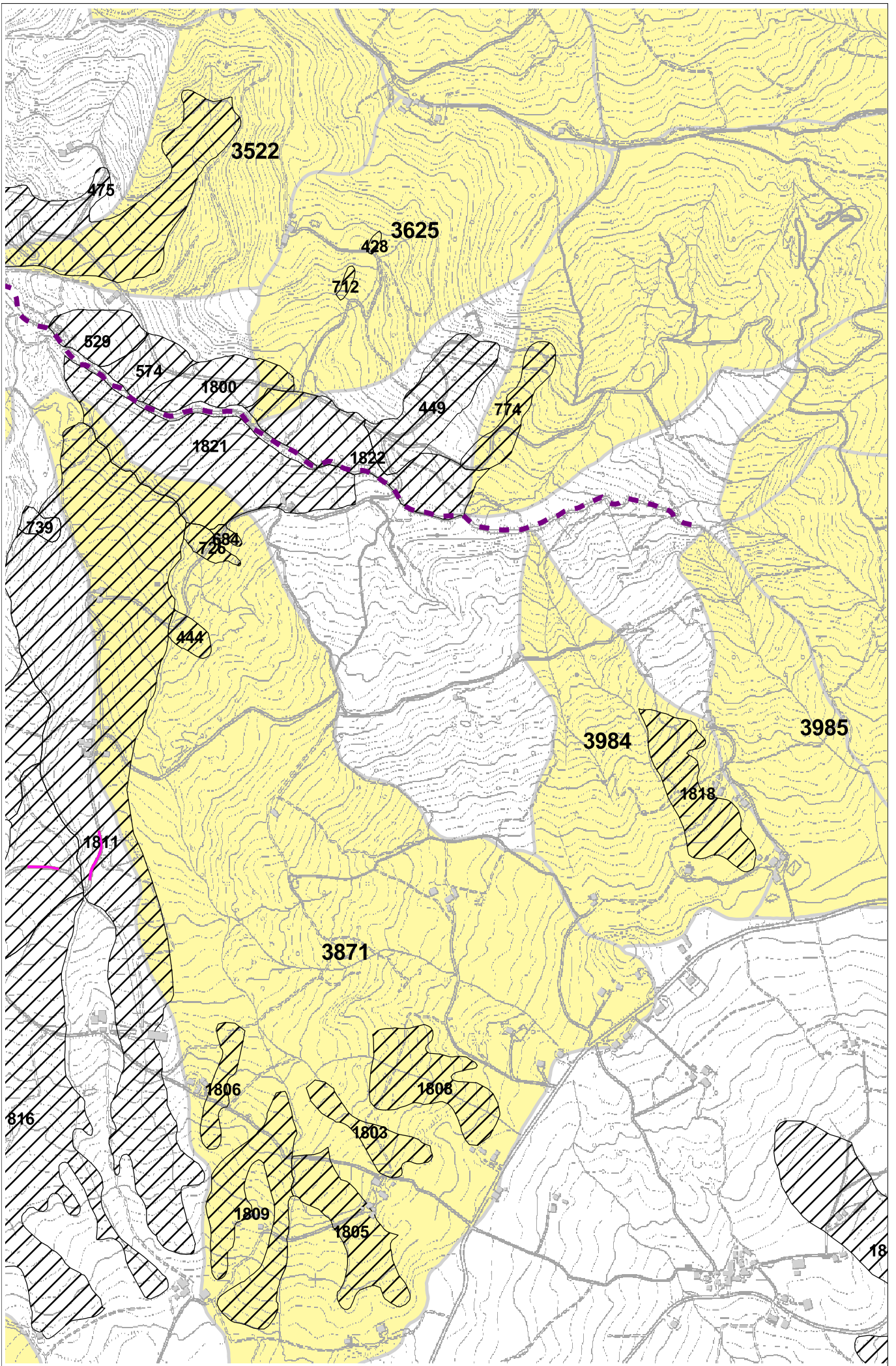
ID dissesto:	411												
Tipo frana:	3												
Stato di attività:	4												
Erosione idrica:													
Elementi a rischio:	AD	SS											
Danno atteso:	DL	=	226	m									
Priorità di intervento:	1												
Interventi:	MT	RI	VS	VR									

ID dissesto:	474												
Tipo frana:	3												
Stato di attività:	4												
Erosione idrica:													
Elementi a rischio:	AD	SS											
Danno atteso:	DL	=	35	m									
Priorità di intervento:	1												
Interventi:	MT	RI	VS	VR									

ID dissesto:	528												
Tipo frana:	3												
Stato di attività:	4												
Erosione idrica:													
Elementi a rischio:	AD	SS											
Danno atteso:	DL	=	35	m									
Priorità di intervento:	1												
Interventi:	MT	RI	VS	VR									

ID dissesto:	542						475						
Tipo frana:	3						3						
Stato di attività:	4						4						
Erosione idrica:													
Elementi a rischio:													
Danno atteso:													
Priorità di intervento:	1						1						
Interventi:	MT	RI	VS				MT	RI	VS				

ID dissesto:	428						712						
Tipo frana:	3						3						
Stato di attività:	4						4						
Erosione idrica:													
Elementi a rischio:													
Danno atteso:													
Priorità di intervento:	1						1						
Interventi:	MT	RI	VS				MT	RI	VS				



ID UIE:3871

Comune :Savigno

Località:

ID dissesto:	444
Tipo frana:	3
Stato di attività:	4
Erosione idrica:	
Elementi a rischio:	
Danno atteso:	
Priorità di intervento:	1
Interventi:	VS MT RI

ID dissesto:	684
Tipo frana:	3
Stato di attività:	4
Erosione idrica:	
Elementi a rischio:	
Danno atteso:	
Priorità di intervento:	1
Interventi:	VS MT RI

ID dissesto:	726
Tipo frana:	3
Stato di attività:	4
Erosione idrica:	
Elementi a rischio:	
Danno atteso:	
Priorità di intervento:	1
Interventi:	VS MT RI

ID dissesto:	1803	1805
Tipo frana:	3	3
Stato di attività:	4	4
Erosione idrica:		
Elementi a rischio:	AD SS	
Danno atteso:	DL = 97 m	
Priorità di intervento:	1	1
Interventi:	VS MT RI VR I	VS MT RI

ID dissesto:	1806	1808
Tipo frana:	3	3
Stato di attività:	4	4
Erosione idrica:		
Elementi a rischio:		AD SS
Danno atteso:		DL = 107 m
Priorità di intervento:	1	1
Interventi:	VS MT RI	VS MT RI VR I

ID dissesto:	1808	1811
Tipo frana:	3	3
Stato di attività:	4	4
Erosione idrica:		
Elementi a rischio:		
Danno atteso:		
Priorità di intervento:	1	1
Interventi:	VS MT RI	VS MT RI

**ID UIE:3984;3522;3625 Comune :Savigno
3461**

Località:

ID dissesto:	1818
Tipo frana:	4
Stato di attività:	4
Erosione idrica:	
Elementi a rischio:	
Danno atteso:	
Priorità di intervento:	1
Interventi:	VS MT RI

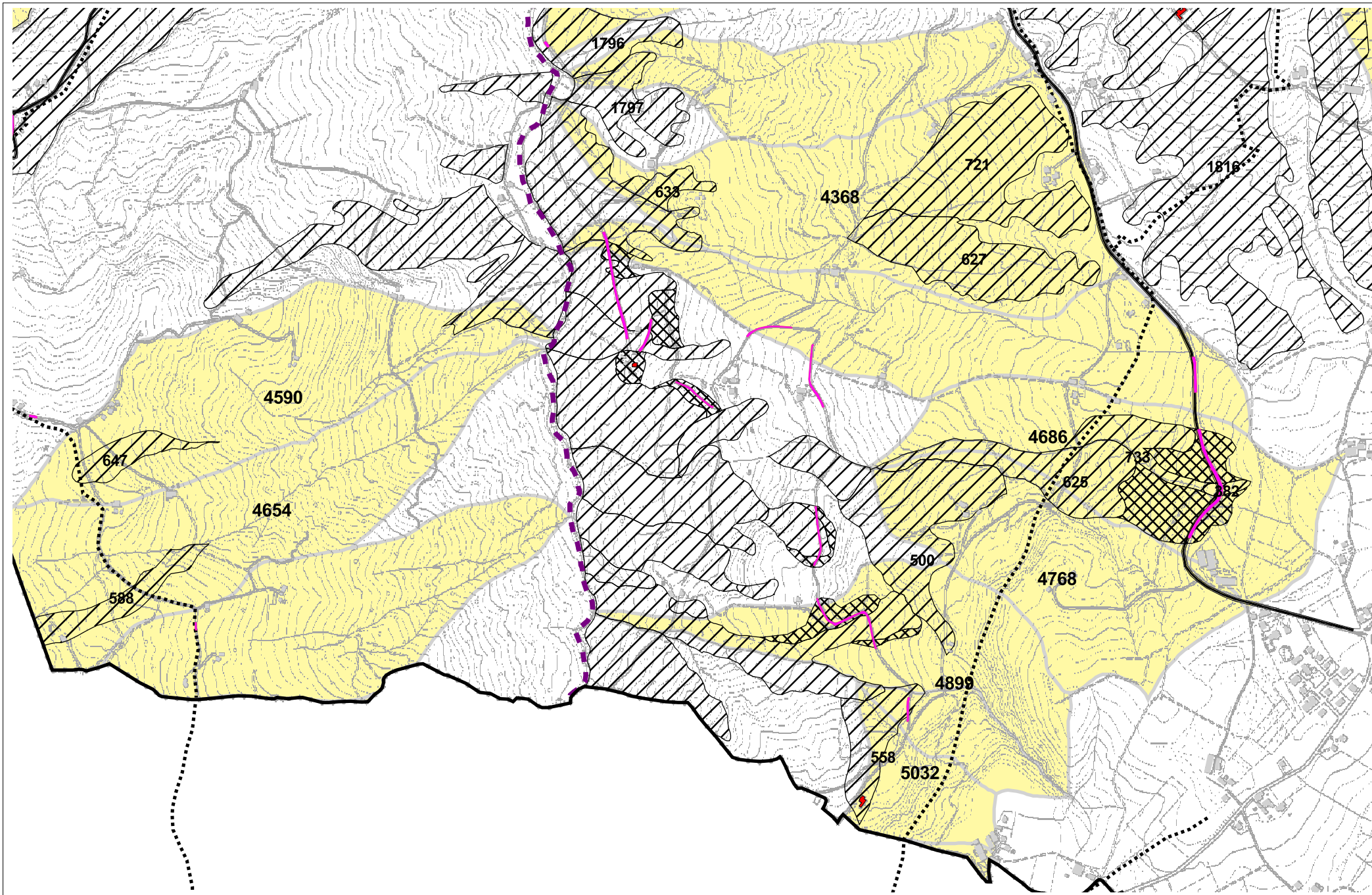
ID dissesto:	475
Tipo frana:	3
Stato di attività:	4
Erosione idrica:	
Elementi a rischio:	
Danno atteso:	
Priorità di intervento:	1
Interventi:	VS MT RI

ID dissesto:	428
Tipo frana:	3
Stato di attività:	4
Erosione idrica:	
Elementi a rischio:	
Danno atteso:	
Priorità di intervento:	1
Interventi:	VS MT RI

ID dissesto:	712
Tipo frana:	3
Stato di attività:	4
Erosione idrica:	
Elementi a rischio:	
Danno atteso:	
Priorità di intervento:	1
Interventi:	VS MT RI

ID dissesto:	774
Tipo frana:	4
Stato di attività:	4
Erosione idrica:	
Elementi a rischio:	
Danno atteso:	
Priorità di intervento:	1
Interventi:	VS MT RI

ID dissesto:	
Tipo frana:	
Stato di attività:	
Erosione idrica:	
Elementi a rischio:	
Danno atteso:	
Priorità di intervento:	
Interventi:	



ID UIE:4590;4654;4368 Comune :Savigno

Località:

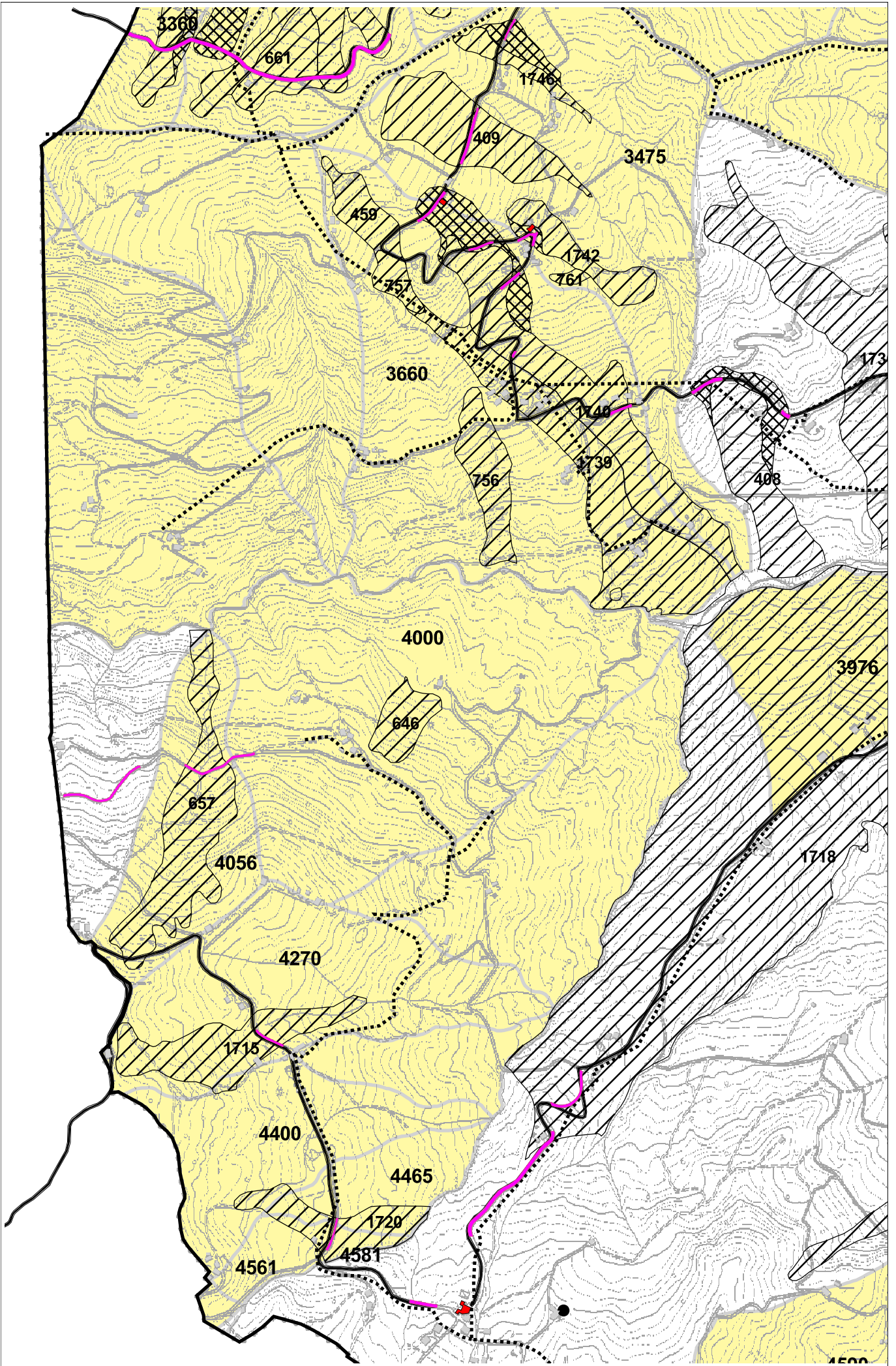
ID dissesto:	647														
Tipo frana:	4														
Stato di attività:	4														
Erosione idrica:															
Elementi a rischio:	AD														
Danno atteso:	DL = 47 m														
Priorità di intervento:	2														
Interventi:	VS MT RI VR I														

ID dissesto:	588														
Tipo frana:	4														
Stato di attività:	4														
Erosione idrica:															
Elementi a rischio:	AD														
Danno atteso:	DL = 57 m														
Priorità di intervento:	2														
Interventi:	VS MT RI VR I														

ID dissesto:	627														
Tipo frana:	3														
Stato di attività:	4														
Erosione idrica:															
Elementi a rischio:	AD SS														
Danno atteso:	DL = 95 m														
Priorità di intervento:	2														
Interventi:	VS MT RI VR I														

ID dissesto:	721														
Tipo frana:	3														
Stato di attività:	4														
Erosione idrica:															
Elementi a rischio:	AD SS														
Danno atteso:	DL = 365 m														
Priorità di intervento:	2														
Interventi:	VS MT RI VR I														

ID dissesto:	633														
Tipo frana:	4														
Stato di attività:	4														
Erosione idrica:															
Elementi a rischio:															
Danno atteso:															
Priorità di intervento:	1														
Interventi:	VS MT RI														



ID UIE:4561;4270;4056 Comune: Savigno

Località:

4000;3660

ID dissesto:	1720												
Tipo frana:	3												
Stato di attività:	4												
Erosione idrica:													
Elementi a rischio:	SS	AD											
Danno atteso:	DL	=	103	m									
Priorità di intervento:	2												
Interventi:	MT	VS	RI	VR	I								

ID dissesto:	1715												
Tipo frana:	3												
Stato di attività:	4												
Erosione idrica:													
Elementi a rischio:	SS												
Danno atteso:	DL	=	90	m									
Priorità di intervento:	2												
Interventi:	MT	VS	RI	VR	I								

ID dissesto:	657												
Tipo frana:	4												
Stato di attività:	4												
Erosione idrica:													
Elementi a rischio:	SS												
Danno atteso:	DL	=	142	m									
Priorità di intervento:	2												
Interventi:	MT	VS	RI	VR	I								

ID dissesto:	646												
Tipo frana:	3												
Stato di attività:	4												
Erosione idrica:													
Elementi a rischio:	AD												
Danno atteso:	DL	=	94	m									
Priorità di intervento:	2												
Interventi:	MT	VS	RI	VR	I								

ID dissesto:	459												
Tipo frana:	3												
Stato di attività:	4												
Erosione idrica:													
Elementi a rischio:	SS												
Danno atteso:	DL	=	83	m									
Priorità di intervento:	2												
Interventi:		MT	VS	RI	VR	I							

ID dissesto:	756												
Tipo frana:	3												
Stato di attività:	4												
Erosione idrica:													
Elementi a rischio:	AD												
Danno atteso:	DL	=	88	m									
Priorità di intervento:	2												
Interventi:	MT	VS	RI	VR	I								

ID UIE:3660;3475

Comune: Savigno

Località:

ID dissesto:	757														
Tipo frana:	3														
Stato di attività:	4														
Erosione idrica:															
Elementi a rischio:	SS	AD													
Danno atteso:	DL	=	89	m											
Priorità di intervento:	2														
Interventi:	MT	VS	RI	VR	I										

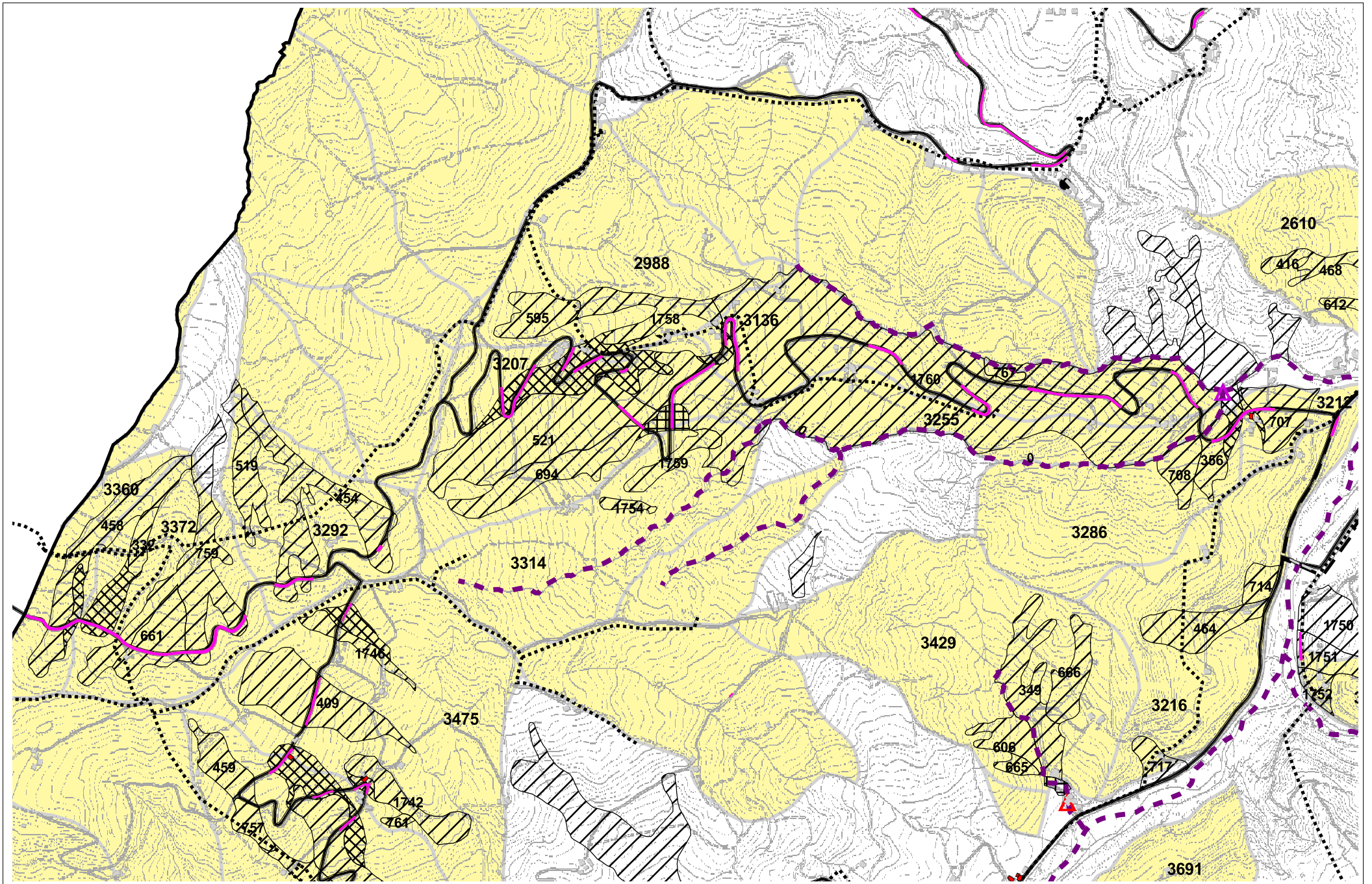
ID dissesto:	1739														
Tipo frana:	3														
Stato di attività:	4														
Erosione idrica:															
Elementi a rischio:	SS	AD													
Danno atteso:	DL	=	95	m											
Priorità di intervento:	2														
Interventi:	MT	VS	RI	VR	I										

ID dissesto:	1740														
Tipo frana:	3														
Stato di attività:	4														
Erosione idrica:															
Elementi a rischio:	SS														
Danno atteso:	DL	=	146	m											
Priorità di intervento:	2														
Interventi:	MT	VS	RI	VR	I										

ID dissesto:	409														
Tipo frana:	3														
Stato di attività:	4														
Erosione idrica:															
Elementi a rischio:	SS														
Danno atteso:	DL	=	145	m											
Priorità di intervento:	2														
Interventi:	MT	VS	RI	VR	I										

ID dissesto:	761														
Tipo frana:	3														
Stato di attività:	4														
Erosione idrica:															
Elementi a rischio:															
Danno atteso:															
Priorità di intervento:	1														
Interventi:		MT	VS	RI											

ID dissesto:	1742							1746									
Tipo frana:	3								3								
Stato di attività:	4								4								
Erosione idrica:																	
Elementi a rischio:	SS							SS									
Danno atteso:	DL	=	81	m				DL	=	98	m						
Priorità di intervento:	2								2								
Interventi:	MT	VS	RI	VR	I			MT	VS	RI	VR	I					



ID UIE:3314;3207;2988 Comune: Savigno
3255;3136

Località:

ID dissesto:	1754												
Tipo frana:	4												
Stato di attività:	4												
Erosione idrica:	EI												
Elementi a rischio:													
Danno atteso:													
Priorità di intervento:	1												
Interventi:	MT	VS	RI										

ID dissesto:	1759												
Tipo frana:	3												
Stato di attività:	4												
Erosione idrica:	EI												
Elementi a rischio:													
Danno atteso:													
Priorità di intervento:	1												
Interventi:	MT	VS	RI										

ID dissesto:	521												
Tipo frana:	3												
Stato di attività:	4												
Erosione idrica:													
Elementi a rischio:	SS												
Danno atteso:	DL =	269	m										
Priorità di intervento:	2												
Interventi:	MT	VS	RI	VR	I								

ID dissesto:	694												
Tipo frana:	4												
Stato di attività:	4												
Erosione idrica:													
Elementi a rischio:	SS												
Danno atteso:	DL =	72	m										
Priorità di intervento:	2												
Interventi:	MT	VS	RI	VR	I								

ID dissesto:	595						1758							
Tipo frana:	3							3						
Stato di attività:	4							4						
Erosione idrica:														
Elementi a rischio:		AD						AD						
Danno atteso:	DL =	97	m					DL =	92	m				
Priorità di intervento:	2							2						
Interventi:	MT	VS	RI	VR	I			MT	VS	RI	VR	I		

ID dissesto:	1760						767							
Tipo frana:	3							3						
Stato di attività:	4							4						
Erosione idrica:	EI													
Elementi a rischio:	AD	SS						EI						
Danno atteso:	DL =	267	m											
Priorità di intervento:	2							1						
Interventi:	MT	VS	RI	VR	I			MT	VS	RI				

ID UIE:3429;3216

Comune: Savigno

Località:

ID dissesto:	349														
Tipo frana:	4														
Stato di attività:	4														
Erosione idrica:	EI														
Elementi a rischio:															
Danno atteso:															
Priorità di intervento:	1														
Interventi:	MT	VS	RI												

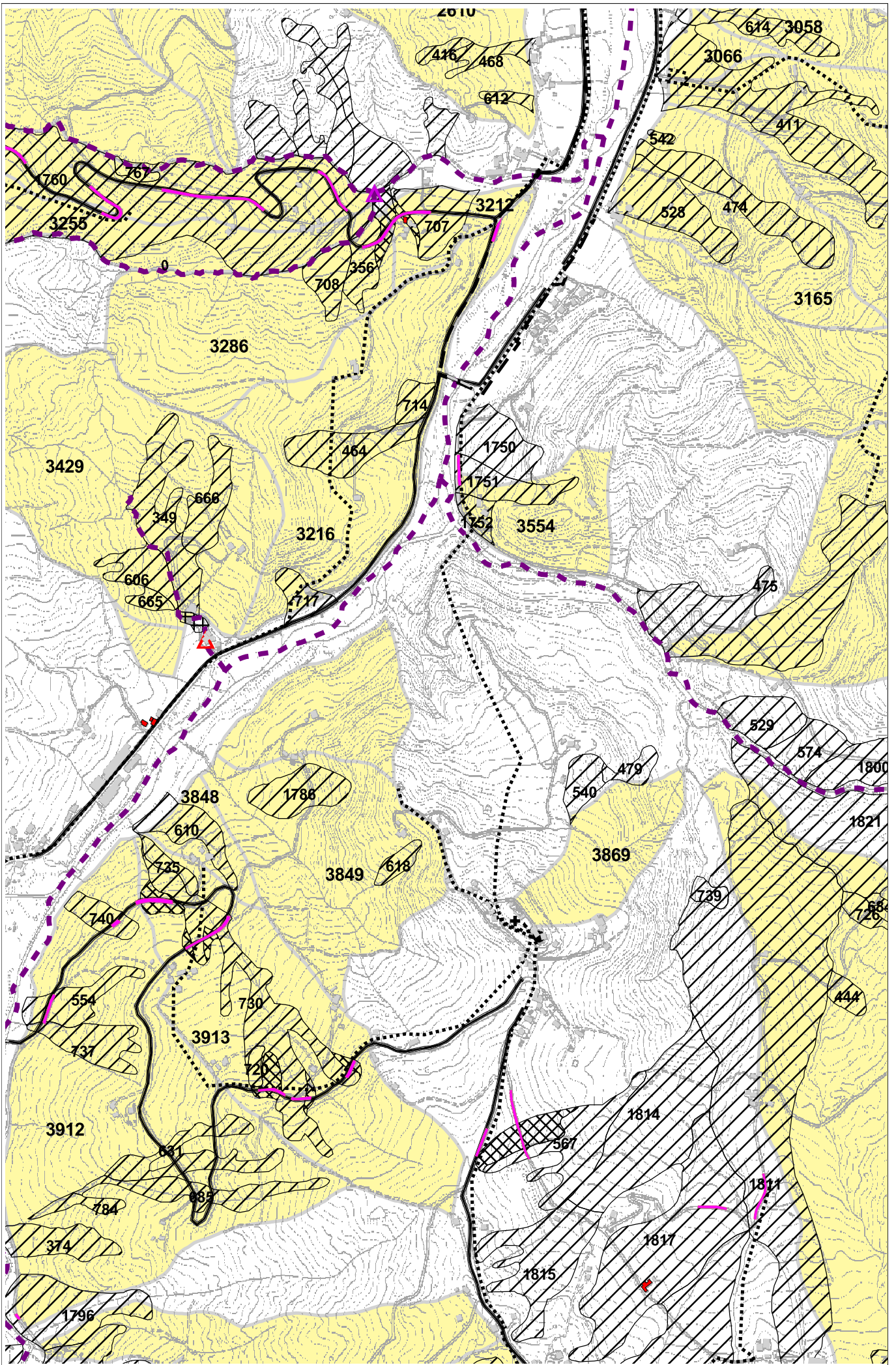
ID dissesto:	606														
Tipo frana:	3														
Stato di attività:	4														
Erosione idrica:	EI														
Elementi a rischio:															
Danno atteso:															
Priorità di intervento:	1														
Interventi:	MT	VS	RI												

ID dissesto:	665														
Tipo frana:	3														
Stato di attività:	4														
Erosione idrica:															
Elementi a rischio:															
Danno atteso:															
Priorità di intervento:	1														
Interventi:	MT	VS	RI												

ID dissesto:	666														
Tipo frana:	4														
Stato di attività:	4														
Erosione idrica:	EI														
Elementi a rischio:															
Danno atteso:															
Priorità di intervento:	1														
Interventi:	MT	VS	RI												

ID dissesto:	464														
Tipo frana:	3														
Stato di attività:	4														
Erosione idrica:															
Elementi a rischio:	AD														
Danno atteso:	DL = 108 m														
Priorità di intervento:	2														
Interventi:	MT	VS	RI	I	VI										

ID dissesto:	714							717							
Tipo frana:	3							3							
Stato di attività:	4							4							
Erosione idrica:															
Elementi a rischio:	SS							SS							
Danno atteso:	DL = 96 m							DL = 140 m							
Priorità di intervento:	1														
Interventi:	MT	VS	RI	I	VI			MT	VS	RI	I	VI			



ID UIE:3554;3165;3135 Comune: Savigno
3058

Località:

ID dissesto:	1751
Tipo frana:	3
Stato di attività:	4
Erosione idrica:	
Elementi a rischio:	AD
Danno atteso:	DL = 100 m
Priorità di intervento:	2
Interventi:	MT VS RI VR I

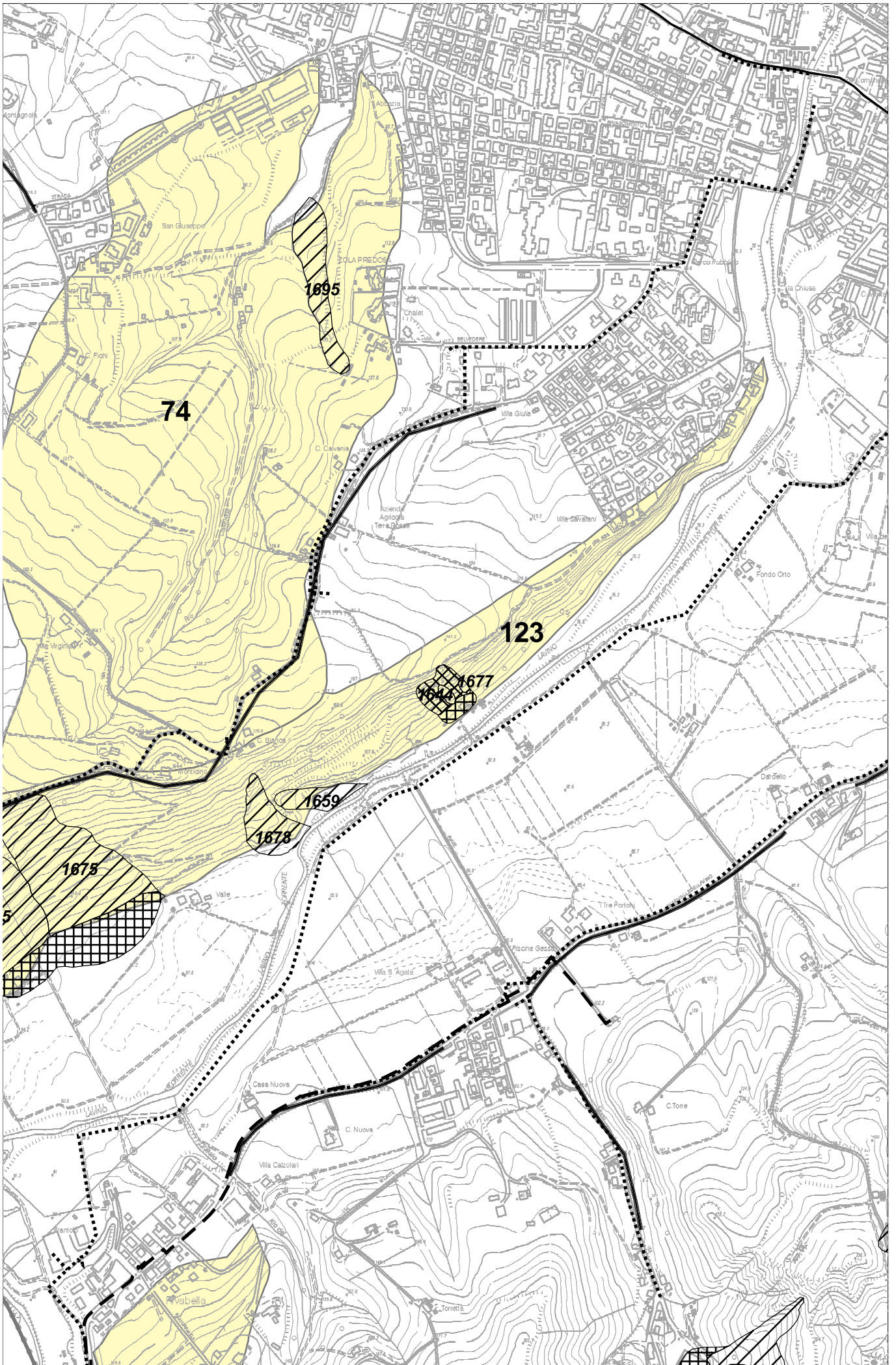
ID dissesto:	1752
Tipo frana:	3
Stato di attività:	4
Erosione idrica:	
Elementi a rischio:	AD
Danno atteso:	DL = 161 m
Priorità di intervento:	2
Interventi:	MT VS RI VR I

ID dissesto:	474
Tipo frana:	3
Stato di attività:	4
Erosione idrica:	
Elementi a rischio:	AD SS
Danno atteso:	DL = 39 m
Priorità di intervento:	2
Interventi:	MT VS RI VR I

ID dissesto:	528
Tipo frana:	3
Stato di attività:	4
Erosione idrica:	
Elementi a rischio:	AD SS
Danno atteso:	DL = 150 m
Priorità di intervento:	2
Interventi:	MT VS RI VR I

ID dissesto:	542
Tipo frana:	3
Stato di attività:	4
Erosione idrica:	
Elementi a rischio:	
Danno atteso:	
Priorità di intervento:	1
Interventi:	MT VS RI

ID dissesto:	411	614
Tipo frana:	3	4
Stato di attività:	4	4
Erosione idrica:		
Elementi a rischio:	SS AD	SS AD GS
Danno atteso:	DL = 230 m	DL = 64 m
Priorità di intervento:	2	2
Interventi:	MT VS RI I VR	MT VS RI I VR



ID UIE:74-123

Comune: Zola Predosa

Località: Zola Predosa

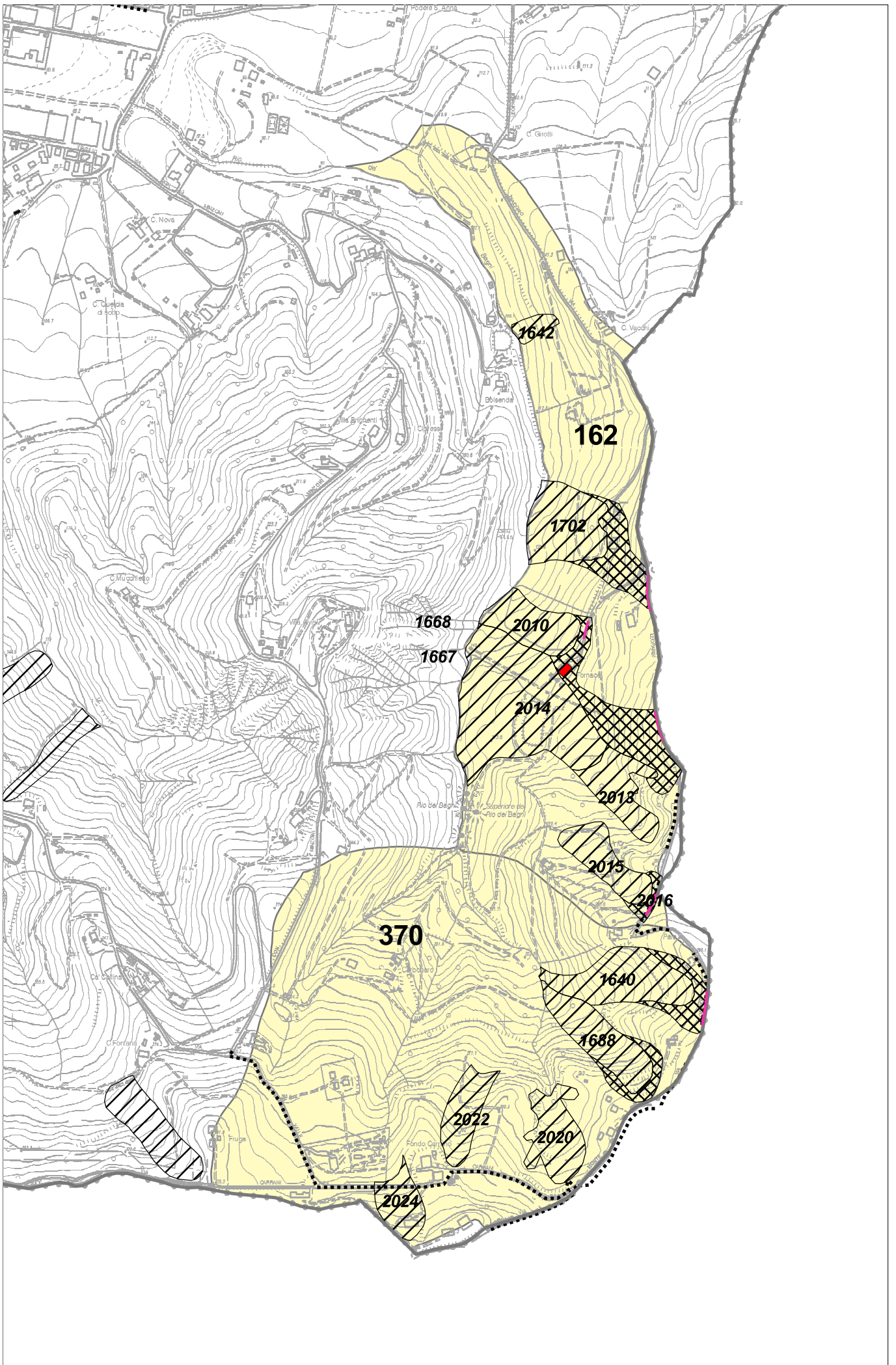
ID dissesto:	1695
Tipo frana:	3
Stato di attività:	4
Erosione idrica:	
Elementi a rischio:	
Danno atteso:	
Priorità di intervento:	1
Interventi:	VS MT RI

ID dissesto:	1645
Tipo frana:	3
Stato di attività:	4
Erosione idrica:	
Elementi a rischio:	
Danno atteso:	
Priorità di intervento:	1
Interventi:	VS MT

ID dissesto:	1675
Tipo frana:	4
Stato di attività:	4
Erosione idrica:	
Elementi a rischio:	SS AD
Danno atteso:	DL = 150
Priorità di intervento:	2
Interventi:	VS MT RI

ID dissesto:	1678
Tipo frana:	3
Stato di attività:	4
Erosione idrica:	
Elementi a rischio:	
Danno atteso:	
Priorità di intervento:	1
Interventi:	VS MT RI

ID dissesto:	1659
Tipo frana:	3
Stato di attività:	4
Erosione idrica:	
Elementi a rischio:	
Danno atteso:	
Priorità di intervento:	1
Interventi:	VS MT RI



ID UIE:370

Comune: Zola Predosa

Località: Zola Predosa

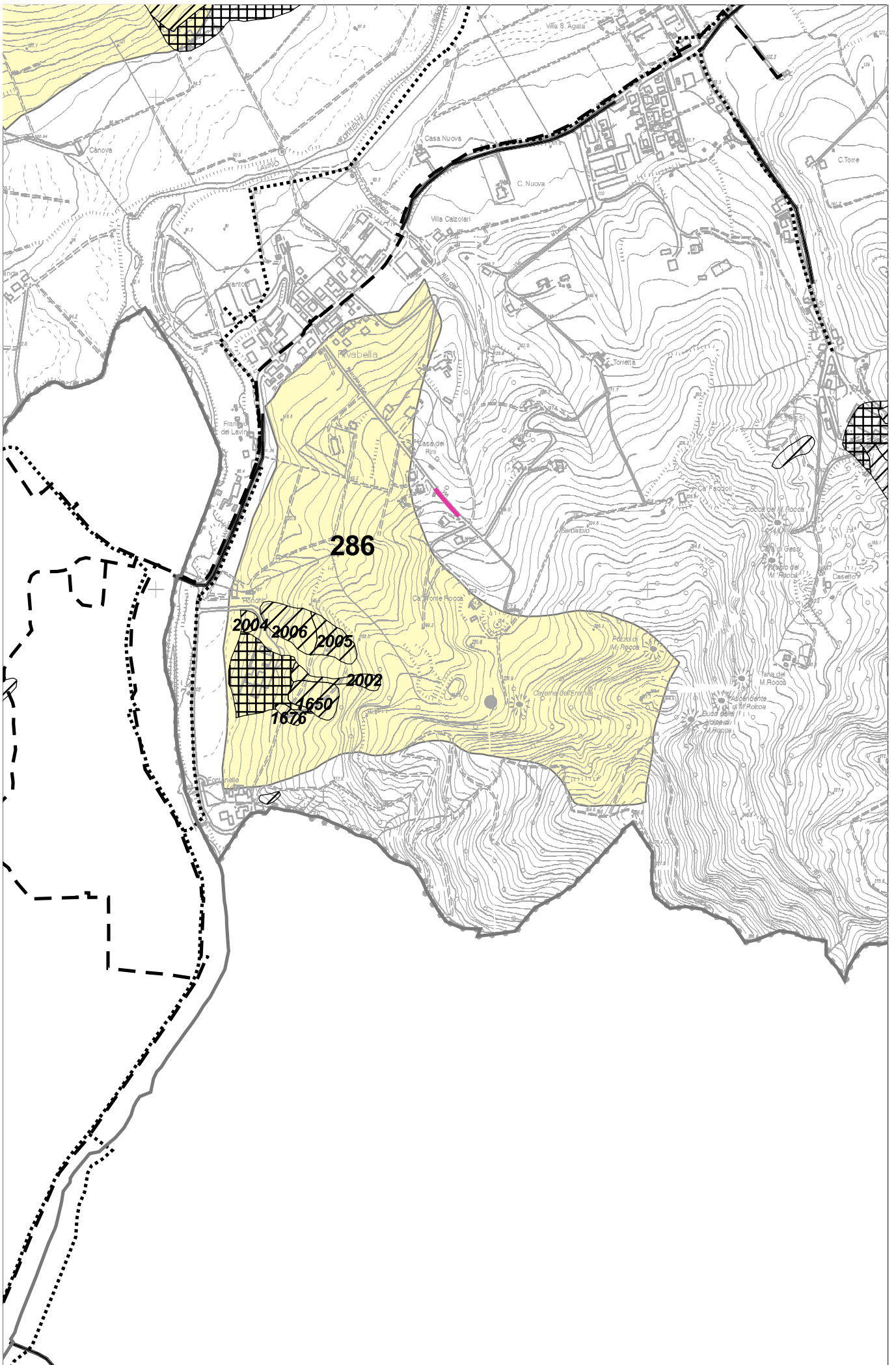
ID dissesto:	1640
Tipo frana:	3
Stato di attività:	4
Erosione idrica:	
Elementi a rischio:	SS AD
Danno atteso:	DL = 115 m
Priorità di intervento:	2
Interventi:	VS MT RI I

ID dissesto:	1688
Tipo frana:	3
Stato di attività:	4
Erosione idrica:	
Elementi a rischio:	
Danno atteso:	
Priorità di intervento:	1
Interventi:	VS MT RI

ID dissesto:	2020
Tipo frana:	4
Stato di attività:	4
Erosione idrica:	
Elementi a rischio:	
Danno atteso:	
Priorità di intervento:	1
Interventi:	VS MT RI

ID dissesto:	2022
Tipo frana:	4
Stato di attività:	4
Erosione idrica:	
Elementi a rischio:	
Danno atteso:	
Priorità di intervento:	1
Interventi:	VS MT RI I

ID dissesto:	2024
Tipo frana:	4
Stato di attività:	4
Erosione idrica:	
Elementi a rischio:	
Danno atteso:	
Priorità di intervento:	1
Interventi:	VS MT RI



ID UIE: 286

Comune: Zola Predosa

Località: Rivabella

ID dissesto:	1676
Tipo frana:	3
Stato di attività:	4
Erosione idrica:	NO
Elementi a rischio:	
Danno atteso:	
Priorità di intervento:	1
Interventi:	VS MT RI

ID dissesto:	1650
Tipo frana:	3
Stato di attività:	4
Erosione idrica:	NO
Elementi a rischio:	
Danno atteso:	
Priorità di intervento:	1
Interventi:	VS MT RI

ID dissesto:	2002
Tipo frana:	4
Stato di attività:	4
Erosione idrica:	NO
Elementi a rischio:	
Danno atteso:	
Priorità di intervento:	1
Interventi:	VS MT RI

ID dissesto:	2004
Tipo frana:	3
Stato di attività:	4
Erosione idrica:	NO
Elementi a rischio:	
Danno atteso:	
Priorità di intervento:	1
Interventi:	VS MT RI

ID dissesto:	2005
Tipo frana:	3
Stato di attività:	4
Erosione idrica:	
Elementi a rischio:	
Danno atteso:	
Priorità di intervento:	1
Interventi:	VS MT RI

ID dissesto:	2006
Tipo frana:	3
Stato di attività:	4
Erosione idrica:	
Elementi a rischio:	
Danno atteso:	
Priorità di intervento:	1
Interventi:	MT

