



**PIANO STRUTTURALE DEI COMUNI DELL'AREA BAZZANESE**

**MICROZONAZIONE SISMICA DEL COMUNE DI MONTE SAN PIETRO**  
 Carta delle velocità delle onde di taglio S

1:7.000

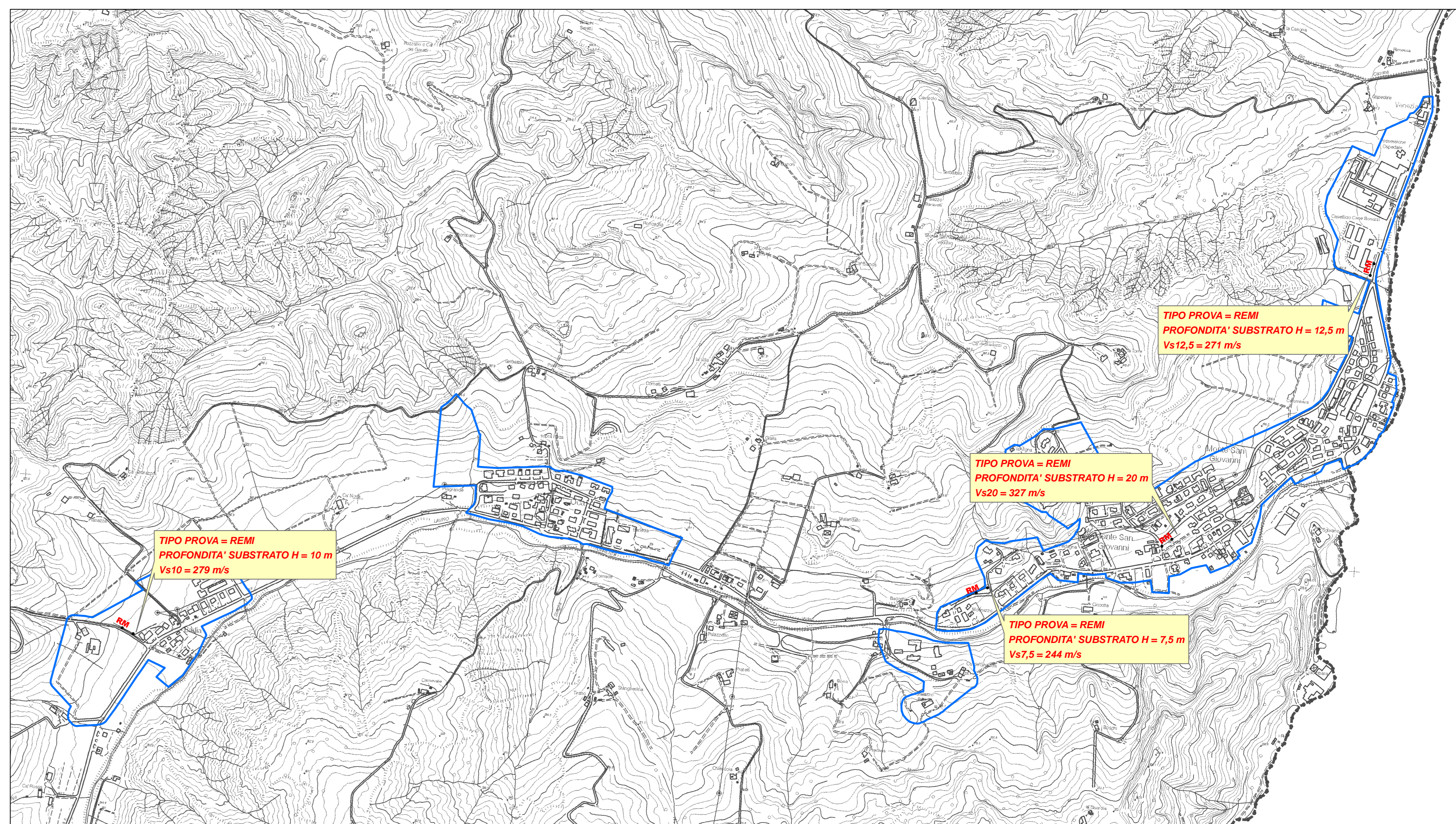
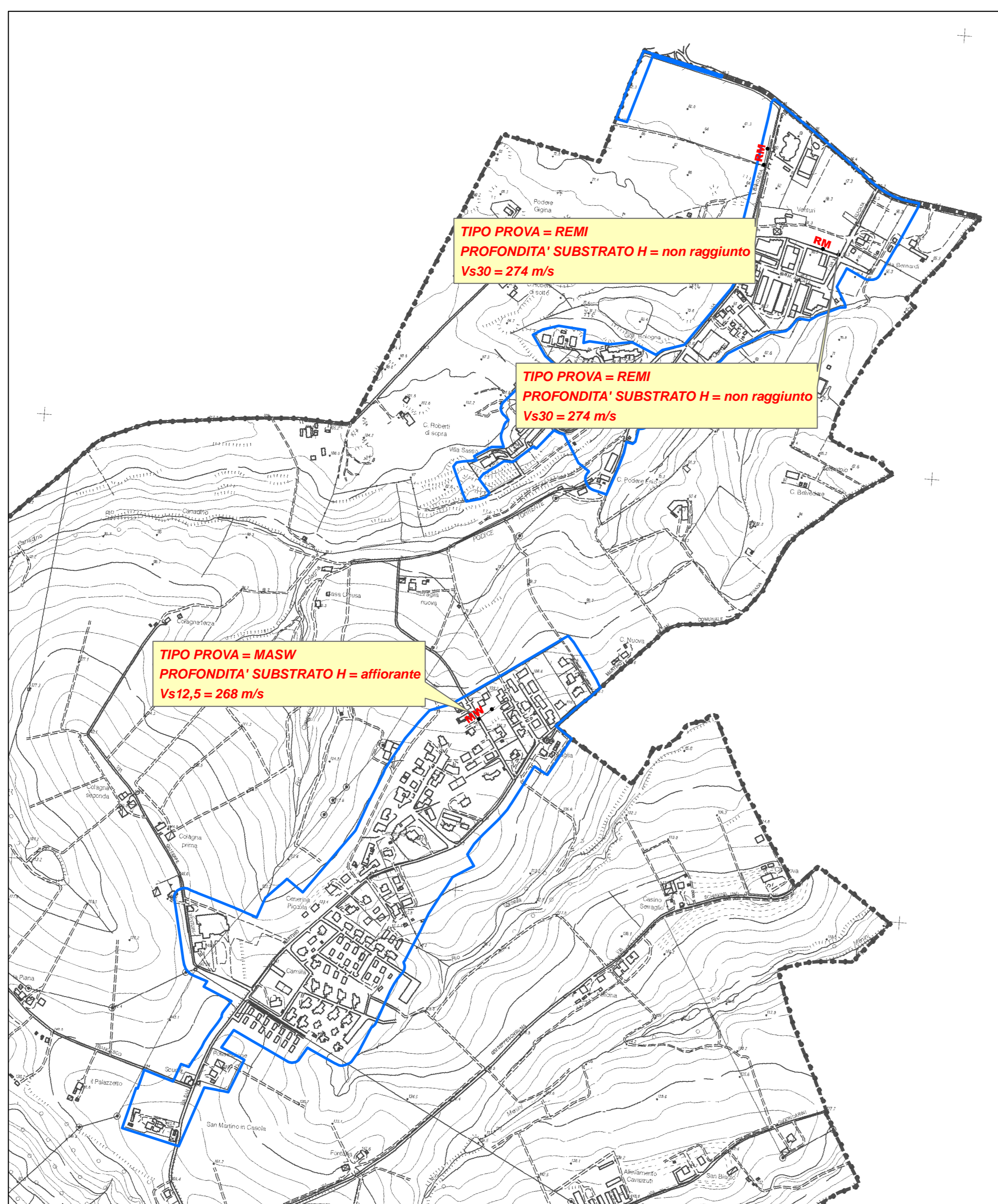
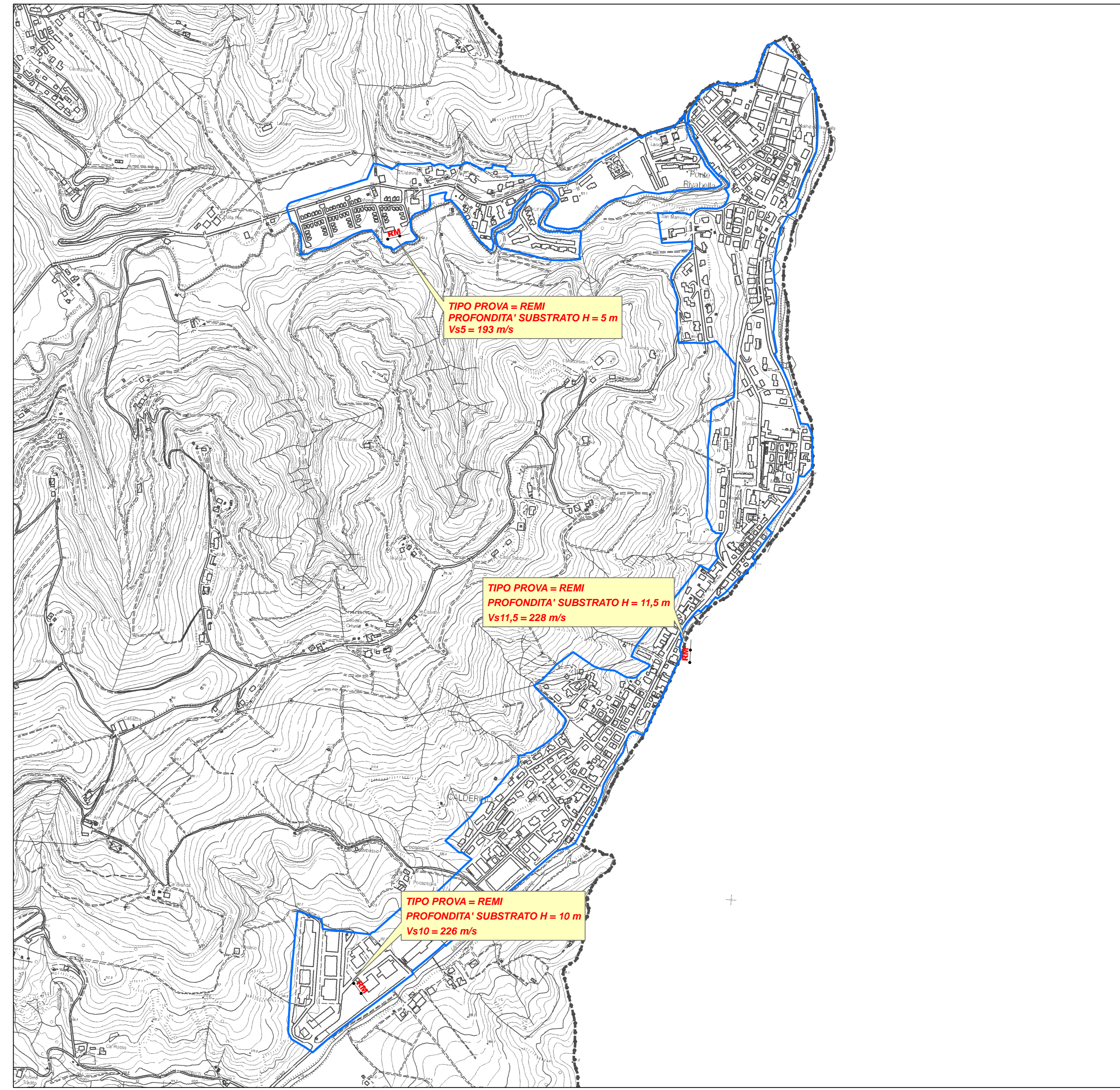
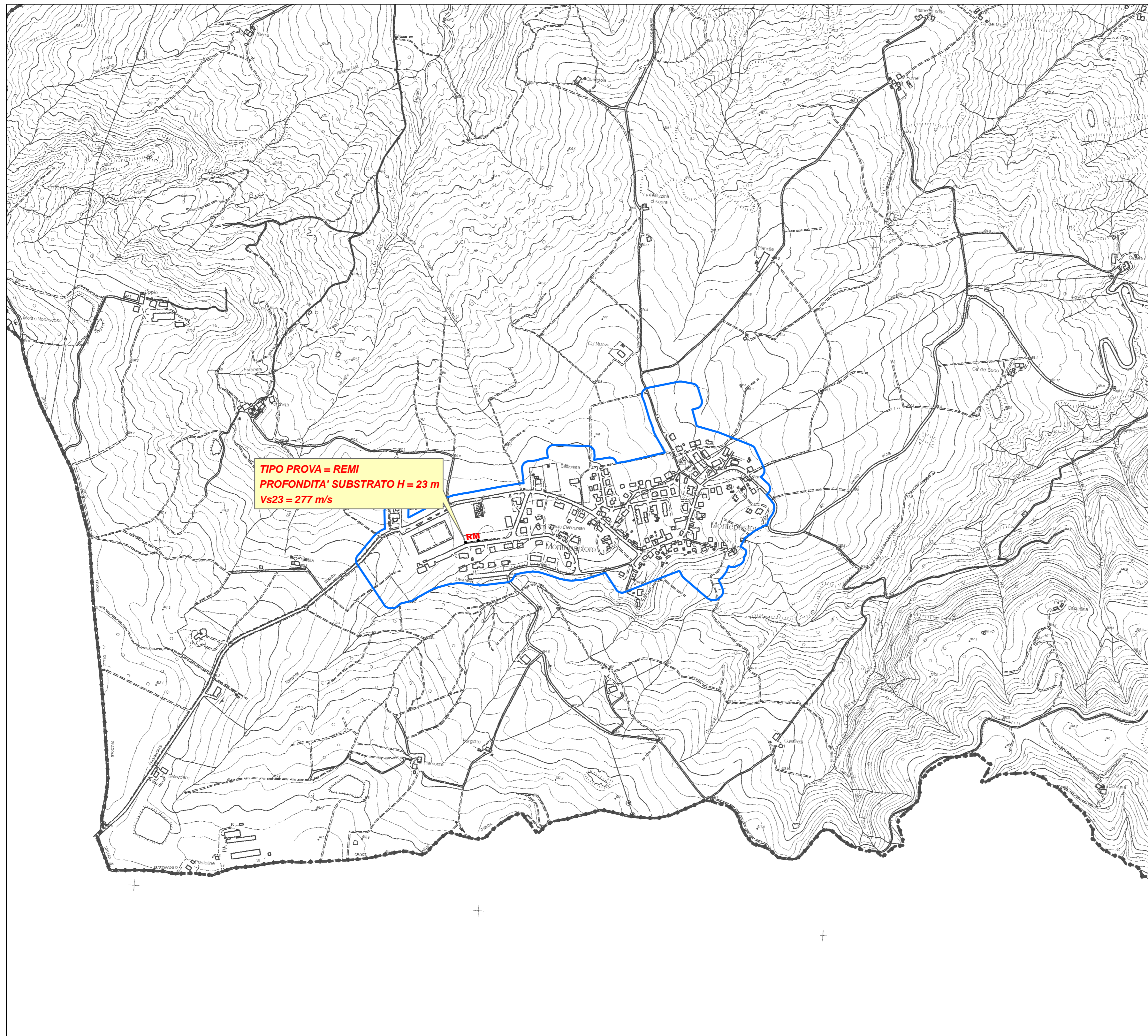
Adozione: Del. C.C. n. ... del ..... Approvazione: Del. C.C. n. ... del .....

ASSOCIAZIONE INTERCOMUNALE AREA BAZZANESE  
 Presidente del comitato di Pianificazione Associata: ALFREDO PARINI

Sindaci	Assessori
Bazzano: Elio RIGILLO	Moreno PEDRETTI
Castello di Serravalle: Milena ZANNA	Cesare GIOVANNARDI
Crespellano: Alfredo PARINI	Alfredo PARINI
Monte San Pietro: Stefano RIZZOLI	Pierluigi COSTA
Monteveglio: Daniele RUSCIGNO	Daniele RUSCIGNO
Savigno: Augusto CASINI ROPA	Augusto CASINI ROPA
Zola Predosa: Stefano FIORINI	Stefano FIORINI

Responsabile dello studio: dr. geol. Samuel Sangiorgi  
 Ufficio di Piano: Marco LENZI (Coordinamento)

OTTOBRE 2013



**Legenda**

Punti di misura di Vs

**RM** Prova REfraction/Microtremors

**MW** MASW

Limite area interessata dallo studio di microzonazione sismica di livello 2 (ambiti urbanizzati e urbanizzabili)

Limite comunale

0 50 100 200 Metri