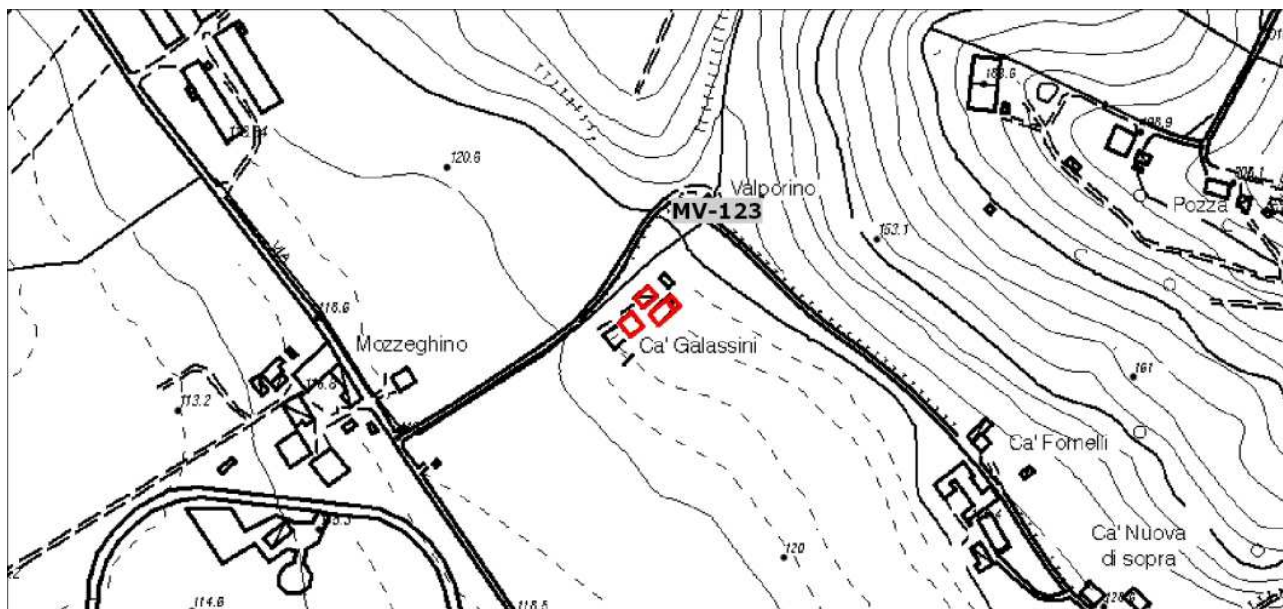


AREA BAZZANESE - PIANO STRUTTURALE

QUADRO CONOSCITIVO - CENSIMENTO INSEDIAMENTI ED EDIFICI STORICI

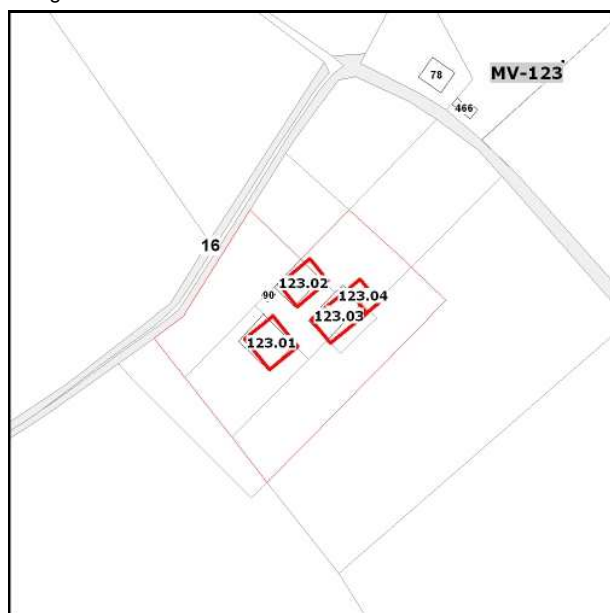
AMBITO

Scheda n. MV-123	Data rilievo 2012/07/1	Rilevatore PA	Comune: Monteveglia
OrigineStorica <input checked="" type="checkbox"/>	Contesto storico: <input type="checkbox"/>		Territorio: RURALE
Località: Case Sparse	IGM:	Toponimo: Ca' Galassini	
Indirizzo: Via Fornelli 9 - Via Fornelli 11		Complesso edilizio: <input type="checkbox"/>	N. elementili: 4



Longitudine 11.1099102 Latitudine 44.4777185325

Planimetria stato attuale - Scala 1:5000



Planimetria catastale - Scala 1:2000



Ortofoto 2011 - Scala 1:2000

SCHEDE PRG

Collocazione	Comune:	Piano - Indagine	Indirizzo:	Scheda:
	monteveglia		via fornelli 10	via fornelli 10 - valporino 258.jpg
faldone 2				

SCHEDE PRG

Collocazione	Comune:	Piano - Indagine	Indirizzo:	Scheda:
	monteveglia		via fornelli 7	via fornelli 7 - ca galassini 259.jpg
faldone 2				

EDIFICIO

MV-123.01

Tipologia originaria

Edificio di origine storica Complesso edilizio: Territorio: **RURALE**Indirizzo **Via Fornelli 7 - [via Fornelli 11]**

Catasto Foglio Particella


17 97INDAGINI: **edifici già tutelati dai PRG vigenti, per i quali si conferma la tutela**

Note

NonEsistente NonAccessibile NonStorico Edificio Accessorio non rilevante 

MV123011.jpg

2012_08_31 13_08_24



MV123012.jpg

2012_08_31 13_07_36

EDIFICIO

MV-123.02

Tipologia originaria

Edificio di origine storica Complesso edilizio: Territorio: **RURALE**Indirizzo **Via Fornelli 11 - Via Fornelli 9**

Catasto Foglio Particella

17 465INDAGINI: **aggiornamento fotografico e anagrafico della scheda di PRG degli edifici soggetti a RE**

Note

NonEsistente NonAccessibile NonStorico Edificio Accessorio non rilevante 

MV123021.jpg

2012_08_31 13_09_49

EDIFICIO

MV-123.03

Tipologia originaria

Edificio di origine storica Complesso edilizio: Territorio: **RURALE**Indirizzo **Via Fornelli 9 - Via Fornelli 11**

Catasto Foglio Particella

17 465INDAGINI: **aggiornamento fotografico e anagrafico della scheda di PRG degli edifici soggetti a RE**

Note

NonEsistente NonAccessibile NonStorico Edificio Accessorio non rilevante

EDIFICIO

MV-123.04

Tipologia originaria

Edificio di origine storica Complesso edilizio: Territorio: **RURALE**Indirizzo **Via Fornelli 9 - [via Fornelli 11]**

Catasto Foglio Particella

17 465INDAGINI: **aggiornamento fotografico e anagrafico della scheda di PRG degli edifici soggetti a RE**

Note

NonEsistente NonAccessibile NonStorico Edificio Accessorio non rilevante